

Province de Québec

Municipalité régionale de comté des Sources

RÈGLEMENT NUMÉRO 269-2022

MODIFIANT LE RÈGLEMENT 265-2021 SCHÉMA D'AMÉNAGEMENT ET DE DÉVELOPPEMENT DURABLE DE LA MRC DES SOURCES – TERRITOIRES INCOMPATIBLES AVEC LES ACTIVITÉS MINIÈRES ET AUTRES MODIFICATIONS

CONSIDÉRANT l'entrée en vigueur, le 17 décembre 2021, du Règlement 265-2021 Schéma d'aménagement et de développement durable (SADD) de la Municipalité régionale de comté des Sources;

CONSIDÉRANT que la MRC des Sources a identifié l'enjeu du développement durable des activités minières au SADD 265-2021 et identifié une grande orientation visant *«un développement durable des activités d'exploitation du sous-sol et un renouveau de l'industrie minière régionale»* et édicté un objectif stratégique visant à *«concilier les activités d'exploration et d'exploitation minières et gazières avec les préoccupations environnementales, sociales et économiques des communautés»*;

CONSIDÉRANT que la MRC des Sources a identifié l'enjeu de la protection du territoire agricole et la conciliation des usages au SADD 265-2021 et identifié une grande orientation visant *«un territoire agricole pérennisé par une agriculture innovante, dynamique et durable»* et édicté des objectifs stratégiques visant à *«protéger la vocation agricole du territoire, ses services écologiques et ses principales ressources que sont l'eau, le sol et ses paysages»* et *«assurer la cohabitation des usages dans une perspective de protection des activités agricoles»*;

CONSIDÉRANT que la MRC des Sources a identifié l'enjeu du développement du tourisme, du récréotourisme et de la villégiature au SADD 265-2021 et identifié une grande orientation visant *«une industrie récréotouristique et une villégiature prospères et intégrées qui mise sur l'image distinctive du territoire»* et édicté un objectif stratégique visant à *«Protéger et valoriser les principales composantes du potentiel touristique que sont les paysages, les milieux naturels et les bâtiments et ensembles d'intérêts patrimoniaux»*;

CONSIDÉRANT la fin de l'exploitation de l'amiante de la Mine Jeffrey en 2012, la présence de haldes à résidus miniers et stériles miniers riches en magnésium et autres minéraux exploitables;

CONSIDÉRANT l'adoption en mai 2022 du Plan de développement de la zone agricole et agroforestière (PDZA²) de la MRC des Sources;

CONSIDÉRANT que le PDZA² identifie l'agrotourisme comme un levier de développement pour le territoire;

CONSIDÉRANT que la rénovation cadastrale de l'ensemble du territoire de la MRC des Sources s'est terminée à la fin de l'année 2021;

CONSIDÉRANT que le gouvernement du Québec a, malgré le désaccord de la municipalité d'Ham-Sud et de la MRC des Sources, unilatéralement décrété l'annexion d'une partie du territoire de la municipalité d'Ham-Sud à la municipalité des Saints-Martyrs-Canadiens;

CONSIDÉRANT qu'en 2021, la Ville d'Asbestos a changé de nom pour la Ville de Val-des-Sources;

CONSIDÉRANT qu'en vertu de l'article 5, paragraphe 2 de la *Loi sur l'aménagement et l'urbanisme* (L.R.Q., c. A-19.1) « le schéma d'aménagement et de développement doit, à l'égard du territoire de la MRC déterminer les grandes affectations du territoire pour les différentes parties de celui-ci »;

CONSIDÉRANT qu'en vertu de l'article 5, paragraphe 2.1 de la *Loi sur l'aménagement et l'urbanisme* (L.R.Q., c. A-19.1) « sans restreindre la généralité des paragraphes 1° et 2°, ni limiter l'application des autres éléments du schéma, à l'égard de l'ensemble du territoire, la municipalité régionale de comté doit déterminer les orientations d'aménagement et les affectations du sol que la municipalité régionale de comté estime appropriées pour assurer, dans la zone agricole faisant partie de son territoire, la compatibilité des normes d'aménagement et d'urbanisme avec l'objectif de favoriser l'utilisation prioritaire du sol à des fins d'activités agricoles et, dans ce cadre, la coexistence harmonieuse des utilisations agricoles et non agricoles »;

CONSIDÉRANT qu'en vertu de l'alinéa 2 de l'article 5 paragraphe 3, de la *Loi sur l'aménagement et l'urbanisme* (L.R.Q., c. A-19.1), le document complémentaire peut « établir des règles et des critères dont doivent tenir compte, dans tout règlement de zonage, de lotissement ou de construction ou dans tout règlement prévu à l'une des sections IV, VII à XI et XIII du chapitre IV, les municipalités dont le territoire est compris dans celui de la municipalité régionale de comté »;

CONSIDÉRANT qu'en vertu de l'alinéa 2 de l'article 5 paragraphe 4, de la *Loi sur l'aménagement et l'urbanisme* (L.R.Q., c. A-19.1), le document complémentaire peut « obliger les municipalités dont le territoire est compris dans celui de la municipalité régionale de comté à prévoir, dans tout règlement d'urbanisme, des dispositions au moins aussi contraignantes que celles prévues dans le document complémentaire »;

CONSIDÉRANT qu'en vertu de l'article 47 de la *Loi sur l'aménagement et l'urbanisme* (L.R.Q., c. A-19.1), « Le conseil de l'organisme compétent peut modifier le plan métropolitain ou le schéma en suivant le processus prévu par la présente section »;

CONSIDÉRANT qu'en vertu de l'article 48 de la *Loi sur l'aménagement et l'urbanisme* (L.R.Q., c. A-19.1), « Le conseil de l'organisme compétent commence le processus de modification par l'adoption d'un projet de règlement »;

CONSIDÉRANT qu'en vertu de l'article 49 de la *Loi sur l'aménagement et l'urbanisme* (L.R.Q., c. A-19.1), « Le plus tôt possible après l'adoption du projet de règlement, le secrétaire signifie au ministre une copie certifiée conforme du projet de règlement et de la résolution par laquelle il est adopté. Il en transmet, en même temps, une telle copie à chaque organisme partenaire. »;

CONSIDÉRANT qu'en vertu de l'article 50 de la *Loi sur l'aménagement et l'urbanisme* (L.R.Q., c. A-19.1), « le conseil de l'organisme compétent peut demander au ministre son avis sur la modification proposée. »;

CONSIDÉRANT qu'en vertu de l'article 53 de la *Loi sur l'aménagement et l'urbanisme* (L.R.Q., c. A-19.1), « Un organisme compétent doit tenir au moins une assemblée publique sur son territoire » à la suite de l'adoption d'un projet de règlement;

CONSIDÉRANT qu'en vertu de l'article 53.3 de la *Loi sur l'aménagement et l'urbanisme* (L.R.Q., c. A-19.1), « Au plus tard le quinzième jour qui précède la tenue d'une assemblée publique, le secrétaire-trésorier fait afficher au bureau de chacune des municipalités dont le territoire est compris dans celui de la MRC et publie dans un journal diffusé sur le territoire de cette dernière un avis de la date, de l'heure, du lieu et de l'objet de l'assemblée »;

CONSIDÉRANT que le conseil de la MRC des Sources a tenu le 15 février 2023 une consultation publique concernant le projet de Règlement 269-2022 par l'intermédiaire d'une Commission formée des membres du conseil de la MRC et présidée par le préfet de la MRC. ;

CONSIDÉRANT que le Gouvernement du Québec a transmis, le 23 mars 2023, un avis de non-conformité en vertu des orientations gouvernementales en aménagement du territoire pour le projet de Règlement 269-2022 en ce qui a trait aux territoires incompatibles avec les activités minières ;

CONSIDÉRANT que le Conseil de la MRC des Sources a pris en compte l'avis gouvernemental et qu'il entend modifier le Règlement 269-2022 afin d'assurer la conformité de celui-ci aux orientations gouvernementales en aménagement du territoire. ;

CONSIDÉRANT qu'en vertu de l'article 53.6 de la Loi sur l'aménagement et l'urbanisme (L.R.Q., c. A-19.1), « Le plus tôt possible après l'adoption du règlement modifiant le plan métropolitain ou le schéma, le secrétaire notifie au ministre une copie certifiée conforme du règlement et de la résolution par laquelle celui-ci a été adopté. Il en transmet, en même temps, une copie certifiée conforme à chaque organisme partenaire. ».

EN CONSÉQUENCE,

Il est proposé par le conseiller M. Pierre Therrien
et appuyé par le conseiller M. Jean Roy

ET RÉSOLU,

QUE le conseil de la Municipalité régionale de comté des Sources :

- adopte le Règlement 269-2022 modifiant le règlement 265-2021 Schéma d'aménagement et de développement durable de la MRC des Sources – Territoires incompatibles avec les activités minières et autres modifications;
- adopte le document sur les effets de la modification, lequel est placé en annexe P de la présente résolution;
- autorise le directeur général et greffier-trésorier, M. Frédéric Marcotte, à signifier au ministre l'adoption du présent projet de règlement par la transmission d'une copie certifiée conforme du projet de règlement et de la résolution par laquelle il est adopté;
- demande au ministre son avis sur le Règlement 269-2022 modifiant le règlement 265-2021 Schéma d'aménagement et de développement durable de la MRC des Sources – Territoires incompatibles avec les activités minières et autres modifications;
- autorise le directeur général et greffier-trésorier, M. Frédéric Marcotte, à transmettre une telle copie à chaque organisme partenaire;
- décrète par ce règlement les modifications suivantes au règlement 265-2021 Schéma d'aménagement et de développement durable de la MRC des Sources à savoir :

ARTICLE 1 TITRE DU RÈGLEMENT

Le présent règlement est intitulé : « Règlement 269-2022 modifiant le règlement 265-2021 Schéma d'aménagement et de développement durable de la MRC des Sources – Territoires incompatibles avec les activités minières et autres modifications ».

ARTICLE 2 PRÉAMBULE

Le préambule fait partie intégrante du présent projet de règlement.

ARTICLE 3 BUT DU RÈGLEMENT

Le présent règlement a pour but de :

- Modifier la carte des grandes affectations et affectations du sol du territoire afin de tenir compte de la rénovation cadastrale;
- Modifier les limites des périmètres urbains des municipalités de Saint-Adrien, Saint-Camille, Saint-Georges-de-Windsor, Ham-Sud et Wotton afin de tenir compte de la rénovation cadastrale;
- Modifier les cartes du territoire et certaines informations relatives au territoire de la MRC des Sources afin de tenir compte de l'annexion d'une partie de la municipalité d'Ham-Sud à la municipalité des Saints-Martyrs-Canadiens;
- Modifier la cartographie des Territoires incompatibles avec les activités minières;
- Intégrer au portrait du SADD les nouveaux paramètres de détermination des Territoires incompatibles avec les activités minières;
- Modifier le nom de la Ville d'Asbestos pour la Ville de Val-des-Sources à la carte illustrant les zones inondables sur le territoire.

ARTICLE 4 MODIFICATION À LA CARTE DES GRANDES AFFECTATIONS DU TERRITOIRE ET AFFECTATIONS DU SOL

La Carte 12.2 est modifiée telle qu'illustrée à l'annexe A.

ARTICLE 5 MODIFICATION À LA CARTE DES TERRITOIRES INCOMPATIBLES AVEC LES ACTIVITÉS MINIÈRES

La Carte 7.4 est modifiée telle qu'illustrée à l'annexe B.

ARTICLE 6 MODIFICATION DES PARAMÈTRES DE DÉTERMINATION DES TERRITOIRES INCOMPATIBLES AVEC LES ACTIVITÉS MINIÈRES

Le Tableau 7.4 est entièrement remplacé par le Tableau 7.4 tel qu'illustré à l'annexe C.

ARTICLE 7 MODIFICATION DU PORTRAIT DES ACTIVITÉS MINIÈRES

L'article 7.3 intitulé «7.3 Jalonnement minier» est entièrement remplacé par le suivant :

«7.3. TITRES MINIERS

Des titres miniers sont actifs sur le territoire de la MRC des Sources (Tableau 7.1. et Carte 7.1.) pour un total de 3 930 ha représentant 5 % du territoire. La majorité de ces titres concernent les anciens sites miniers amiantifères de la MRC ou correspondent à des travaux d'exploration visant le minerai d'or à Saint-Camille et Wotton.

Tableau 7.1. Territoires sous titres miniers dans les municipalités de la MRC des Sources

Municipalités	Superficie des titres miniers (ha)	% du territoire	Détenteurs
Val-des-Sources	857	26,9 %	Alliance Magnésium inc.
Danville	907	5,9 %	Alliance Magnésium inc., Jean Mayette
Ham-Sud	60	0,4 %	Geneviève Gauthier
Saint-Adrien	60	0,6 %	Michel Aubin
Saint-Camille	973	11,7 %	Trent Potts
Saint-Georges-de-Windsor	0	0	-
Wotton	1 073	7,4 %	Trent Potts; Michel Aubin; Romain Barbaroux
MRC des Sources	3 930	5,0 %	-

Source : SIGÉOM, 2022

Ces données correspondent aux informations colligées sur le site du SIGÉOM en 2022 et peuvent ne pas refléter la situation actuelle. »

ARTICLE 8 MODIFICATION DU NOM DE LA VILLE DE VAL-DES-SOURCES À LA CARTE DES ZONES INONDABLES DU TERRITOIRE

La Carte 10.2 est modifiée telle qu'illustrée à l'annexe D.

ARTICLE 9 MODIFICATION AUX CARTES DU CHAPITRE SUR LES GRANDES CARACTÉRISTIQUES TERRITORIALES DE LA MRC DES SOURCES

La Carte 2.2, la Carte 2.4, la Carte 2.5, la Carte 2.7 et le Carte 2.8 du chapitre 2 présentant les grandes caractéristiques territoriales sont modifiées et remplacées par celles illustrée à l'annexe E.

ARTICLE 10 MODIFICATION AUX CARTES DU CHAPITRE SUR LES COMMUNAUTÉS ENTREPRENANTES DE LA MRC DES SOURCES

La Carte 3.3 et la Carte 3.4 du chapitre 3 présentant les grandes caractéristiques territoriales est modifiée et remplacée par celles illustrée à l'annexe F.

ARTICLE 11 MODIFICATION AUX CARTES DU CHAPITRE SUR LA GESTION DURABLE DE L'URBANISATION DE LA MRC DES SOURCES

La Carte 5.1, la Carte 5.3, la Carte 5.4, la Carte 5.5, la Carte 5.6, la Carte 5.7 et la Carte 5.8 du chapitre 5 présentant la gestion durable de l'urbanisation sont modifiées et remplacées par celles illustrée à l'annexe G.

ARTICLE 12 MODIFICATION À LA CARTE DU CHAPITRE SUR LA TRANSITION ET LA MAÎTRISE DU DÉVELOPPEMENT ÉNERGÉTIQUE

La Carte 6.3 du chapitre 6 sur la transition et la maîtrise du développement énergétique est modifiée et remplacée par celles illustrée à l'annexe H.

ARTICLE 13 MODIFICATION AUX CARTES DU CHAPITRE SUR LES RESSOURCES MINÉRALES ET GAZIÈRES

La Carte 7.1 et la Carte 7.3 du chapitre 7 sur les ressources minérales et gazières sont modifiées et remplacées par celles illustrée à l'annexe I.

ARTICLE 14 MODIFICATION AUX CARTES DU CHAPITRE SUR L'AGRICULTURE

La Carte 8.1, la Carte 8.2, la Carte 8.3 et la Carte 8.4 du chapitre 8 sur l'agriculture sont modifiées et remplacées par celles illustrée à l'annexe J.

ARTICLE 15 MODIFICATION AUX CARTES DU CHAPITRE SUR LA FORÊT

La Carte 9.1, la Carte 9.2, la Carte 9.3, la Carte 9.4 et la Carte 9.5 du chapitre 9 sur les forêts sont modifiées et remplacées par celles illustrée à l'annexe K.

ARTICLE 16 MODIFICATION AUX CARTES DU CHAPITRE SUR L'EAU

La Carte 10.1, la Carte 10.3, la Carte 10.4, la Carte 10.5, la Carte 10.6, la Carte 10.7, la Carte 10.8, du chapitre 9 sur les forêts sont modifiées et remplacées par celles illustrée à l'annexe L.

ARTICLE 17 MODIFICATION AUX CARTES DU CHAPITRE SUR LA CULTURE ET LE PATRIMOINE

La Carte 11.5 et la Carte 11.6 du chapitre 11 sur la culture et le patrimoine sont modifiées et remplacées par celles illustrée à l'annexe M.

ARTICLE 18 MODIFICATION À LA CARTE DES ZONES DE CONTRAINTES DU DOCUMENT COMPLÉMENTAIRE

La Carte 14.2 du chapitre 14 sur la culture et le patrimoine sont modifiées et remplacées par celles illustrée à l'annexe N.

ARTICLE 19 MODIFICATION DU PORTRAIT DU CHAPITRE SUR L'EAU

Le texte de l'article 10.1.2 est modifié par la suppression au 6^e alinéa de la page 166 du texte se lisant comme suit :

« Quelques résidences et propriétés de la Municipalité de Ham-Sud bordent le lac Nicolet, mais celui-ci est principalement situé dans la MRC d'Arthabaska. Les différentes études réalisées sur ce lac convergent vers un classement de l'état trophique du lac comme étant oligotrophe. Le temps de renouvellement de l'eau de ce lac est estimé à une dizaine d'année. Cette longue période en fait un habitat fragile et difficilement récupérable à court terme dans le cas d'une pollution excessive (Chum et al, 1997 ; Blais et al., 2004). »

Le texte de l'article 10.5.1 est modifié par la suppression au 7^e alinéa de la page 177 du texte se lisant comme suit :

« Une petite portion du lac Nicolet est située dans la Municipalité de Ham-Sud, soit sur sa rive Sud-Ouest. »

Le Tableau 10.3 intitulé « Tableau 10.3. Caractéristiques des principaux plans d'eau présents sur le territoire de la MRC des Sources » est entièrement remplacé par le tableau suivant :

Tableau 10.3. Caractéristiques des principaux plans d'eau présents sur le territoire de la MRC des Sources

Plans d'eau	Bassin versant	Municipalités	MRC	Barrage	Superficie	Périmètre
Lac à la truite	Rivière Nicolet	Ham-Sud	MRC des Sources	oui	0,31 km ²	2,17 km
Étang Burbank	Rivière Nicolet	Danville	MRC des Sources	oui	0,39 km ²	3,81 km
Lac au Canard	Rivière Nicolet	Ham-Sud	MRC des Sources	oui	1,68 km ²	15,45 km
		Saints-Martyrs-Canadiens	MRC d'Arthabaska			
Lac Denison	Rivière Saint-François	Danville	MRC des Sources	oui	0,24 km ²	4,01 km
		Canton de Cleveland	MRC du Val-Saint-François			
Lac Perkins	Rivière Nicolet	Danville	MRC des Sources	non	0,10 km ²	1,27 km
Lac Saint-Georges	Rivière Saint-François	Saint-Georges-de-Windsor	MRC des Sources	non*	0,52 km ²	2,91 km
Lac Trois-Lacs	Rivière Nicolet	Val-des-Sources	MRC des Sources	non**	2,25 km ²	12,55 km
		Saint-Rémi-de-Tingwick				
		Tingwick	MRC d'Arthabaska			
		Wotton				
Lac Watopéka	Rivière Saint-François	Saint-Camille	MRC des Sources	non	0,23 km ²	2,89 km

*Le lac Saint-Georges est maintenu par un barrage de castors qui fait l'objet d'interventions de Domtar dans le but de maintenir le lac à un niveau acceptable et de s'assurer de la stabilité de l'ouvrage.

**Un seuil d'enrochement, autrefois classé comme un barrage et déclassé en 2011, est présent dans la rivière Nicolet Sud-Ouest en aval des Trois-Lacs et maintient le niveau de l'eau plus élevé dans les Trois-Lacs.»

Le Tableau 10.6 intitulé « Tableau 10.6. État trophique des plans d'eau, usage et associations de résidents/villégiateurs sur le territoire de la MRC des Sources » est entièrement remplacé par le tableau suivant :

Tableau 10.6. État trophique des plans d'eau, usage et associations de résidents/villégiateurs sur le territoire de la MRC des Sources

Plans d'eau	Usages et services écologiques	État trophique	Tendance	Associations et organismes
Lac à la Truite	Villégiature Baignade Activités nautiques Observation de la nature	Inconnu (aucune donnée)	Inconnu	Aucune
Lac Audy	Inconnu (peu accessible)	Inconnu (aucune donnée)	Inconnu	Aucune
Étang Burbank	Observation de la nature Randonnée	Eutrophe (naturellement)	Stable	La corporation de développement de l'Étang Burbank
Lac au Canard	Inconnu (peu accessible)	Inconnu (aucune donnée)	Inconnu	Aucune
Lac Denison	Villégiature Baignade Activités nautiques Observation de la nature	Méso-eutrophe (anthropique)	Amélioration	Association du lac Denison (ALD)
Lac Perkins	Villégiature Baignade Activités nautiques Observation de la nature	Inconnu (aucune donnée)	Inconnu	Association des résidents du lac Perkins (ARLP)
Lac Saint-Georges	Villégiature Baignade Activités nautiques Observation de la nature	Inconnu (aucune donnée)	Inconnu	La corporation de protection et de survie du lac Saint-Georges-de-Windsor (CPS du lac Saint-Georges)
Lac Trois-Lacs	Villégiature Baignade Activités nautiques Observation de la nature	Eutrophe (anthropique)	Amélioration	Association des résidents des Trois-Lacs (ARTL) Régie intermunicipale de restauration et de préservation des Trois-Lacs (RIRPTL)
Lac Watopéka	Inconnu (peu accessible)	Inconnu (aucune donnée)	Inconnu	Aucune

Sources : PDE du COPERNIC, 2015 et du COGESAF, 2016

ARTICLE 20 MODIFICATION DU PORTRAIT PORTANT SUR LES HABITATIONS RURALES ET DE VILLÉGIATURES DE LA MRC DES SOURCES

L'article 5.4 intitulé « 5.4 LES HABITATIONS RURALES ET DE VILLÉGIATURES » est entièrement remplacé par le texte suivant :

5.4. LES HABITATIONS RURALES ET DE VILLÉGIATURES

Le territoire de la MRC des Sources compte plusieurs secteurs de développement à l'extérieur des périmètres urbains en milieu rural et en milieu de villégiature situé en zone blanche. Le territoire de la MRC des Sources se prête, par endroit, à ce type de développement qui répond à une demande de la part de certaines clientèles désireuses de se retrouver dans des grands espaces naturels. En effet, de nouveaux résidents, particulièrement dans les Cantons-de-l'Est, recherchent des lieux paisibles à proximité des attraits récréotouristiques et des espaces de villégiature. Ce type de développement est tout à fait cohérent avec la nature des lieux et les objectifs de développement des municipalités, en autant que ceux-ci n'interfèrent pas avec les villages et ne contribuent pas à une perte ou à un déplacement des services. Ainsi, il importe de bien gérer ces développements et d'assurer leur intégration tant dans le paysage, l'environnement que dans le milieu socio-économique. La MRC des Sources reconnaît quatre (4) secteurs de développement situés en zone blanche et en milieu rural et de villégiature. Ces développements sont parfois déjà complétés, en voie de l'être ou récemment entamés.

5.4.1. SECTEUR DU MONT-HAM (Ham-Sud)

Le Mont-Ham demeure un des joyaux du territoire de la MRC des Sources. Ce secteur prisé par les amateurs de plein air et bénéficiant de différents services, fait également l'objet d'un développement en milieu rural (Carte 5.9). Accessible à partir de la route 257, le développement, d'une superficie de 53,4 hectares, est amorcé par le biais des rues des Érables, de la rue des Pins et de la rue des Sources.

Les clientèles visées par ce type de développement sont des villégiateurs souhaitant profiter de la proximité de la montagne. L'attrait grandissant du Parc régional du Mont-Ham fera en sorte qu'il est probable que les logements fassent l'objet de location touristique par les propriétaires, augmentant d'autant plus l'achalandage au Parc régional.

La consolidation de ce secteur situé entièrement en affectation villégiature le long des rues existantes, est le choix d'aménagement retenu dans l'horizon de planification retenu.

5.4.2. SECTEUR DU PETIT 3^e (Saint-Adrien)

À l'instar du développement du rang 13 à Saint-Camille, la Municipalité de Saint-Adrien a connu un développement en milieu rural par le biais du Petit 3^e (Carte 5.11). Le secteur d'une superficie de 66,6 hectares est partiellement développé et a accueilli de nouveaux résidents qui sont venus animer le village, notamment des travailleurs autonomes et des artistes.

La consolidation de ce secteur situé entièrement en affectation habitation rurale le long des rues existantes est le choix d'aménagement retenu dans l'horizon de planification retenu.

5.4.3. SECTEUR DU RANG 13 (Saint-Camille)

Le développement du secteur du rang 13 à Saint-Camille (Carte 5.9) est bien connu puisque la Municipalité de Saint-Camille déploie des efforts depuis longtemps pour contrer

les problèmes reliés à l'exode rural. Réparti de part et d'autre d'une branche de la rivière Nicolet, le développement du projet des fermettes s'est effectué par le biais du rang 13 sur les chemins Durand et Pinard.

Amorcé en 2004, ce projet avait notamment pour but de redresser la situation démographique et économique de la municipalité. Réalisé dans le cadre d'un développement rural durable et harmonieux, ce projet est perçu comme un modèle de revitalisation des régions rurales.

Basé sur les principes de la solidarité, de l'autogestion, de la diversification économique, du respect du tissu communautaire et du respect de l'environnement, ce type de développement en milieu rural permet d'établir les conditions nécessaires à l'établissement pérenne de nouveaux arrivants et par conséquent, contribue au dynamisme socio-économique de la municipalité.

Le secteur dont la superficie totale est de 94,3 hectares a été presque entièrement développé.

La consolidation de ce secteur situé entièrement en affectation habitation rurale le long des rues existantes est le choix d'aménagement retenu dans l'horizon de planification retenu.

5.4.4. SECTEUR DU LAC SAINT-GEORGES (Saint-Georges-de Windsor)

Le secteur du lac Saint-Georges, d'une superficie totale de 38,6 hectares est situé à Saint-Georges-de-Windsor (Carte 5.9). Ce secteur est représentatif d'un développement de villégiature en bordure d'un lac. Occupé par des résidences et des chalets du côté ouest et par le bois de la Domtar du côté est, ce secteur est accessible par le chemin du Lac. À l'instar de nombreux autres secteurs de villégiature, le secteur du lac Saint-Georges fait l'objet d'une transformation entre les résidences saisonnières et permanentes. Le secteur a vu ses premiers occupants arriver dans les années 1940 et s'est beaucoup développé dans les années 60 et 70, soit bien avant l'entrée en vigueur de la LPTAA et de la LQE. Ainsi, le lotissement fait que plusieurs lots y sont dérogoires en vertu des règlements municipaux, mais demeurent constructibles en vertu des règles de droits acquis.

La consolidation de ce secteur situé entièrement en affectation villégiature le long des rues existantes est le choix d'aménagement retenu dans l'horizon de planification retenu.

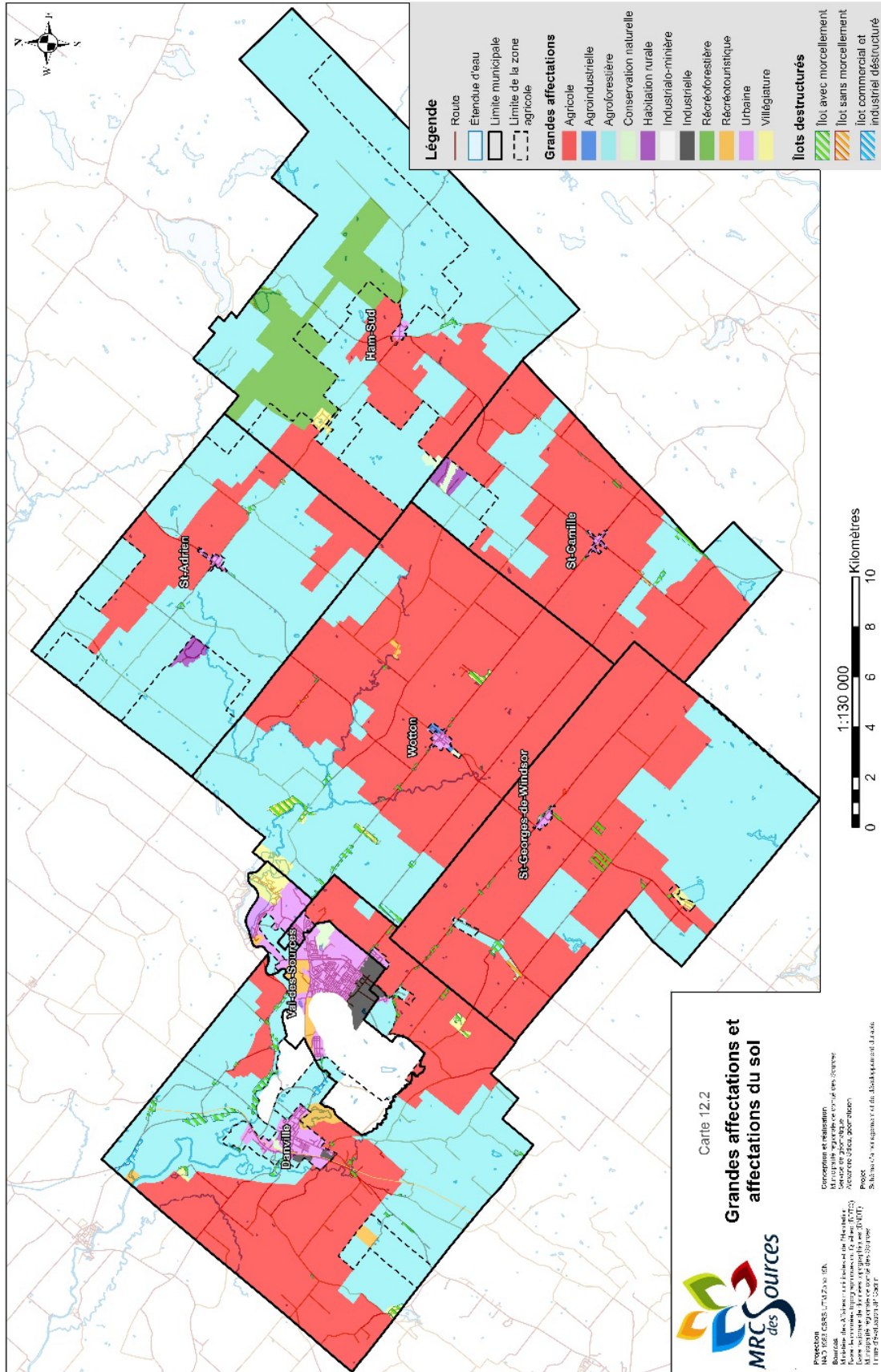
ARTICLE 21 ANNEXES AU PROJET DE RÈGLEMENT

Les annexes A, B, C, D, E, F, G, H, I, J, K, L, M, N et O font partie intégrante du présent projet de règlement.

ARTICLE 22 ENTRÉE EN VIGUEUR

Le présent règlement entre en vigueur selon les dispositions de la *Loi sur l'aménagement et l'urbanisme* (L.R.Q., c. A-19.1).

ANNEXE A GRANDES AFFECTATIONS DU TERRITOIRE ET AFFECTATIONS DU SOL



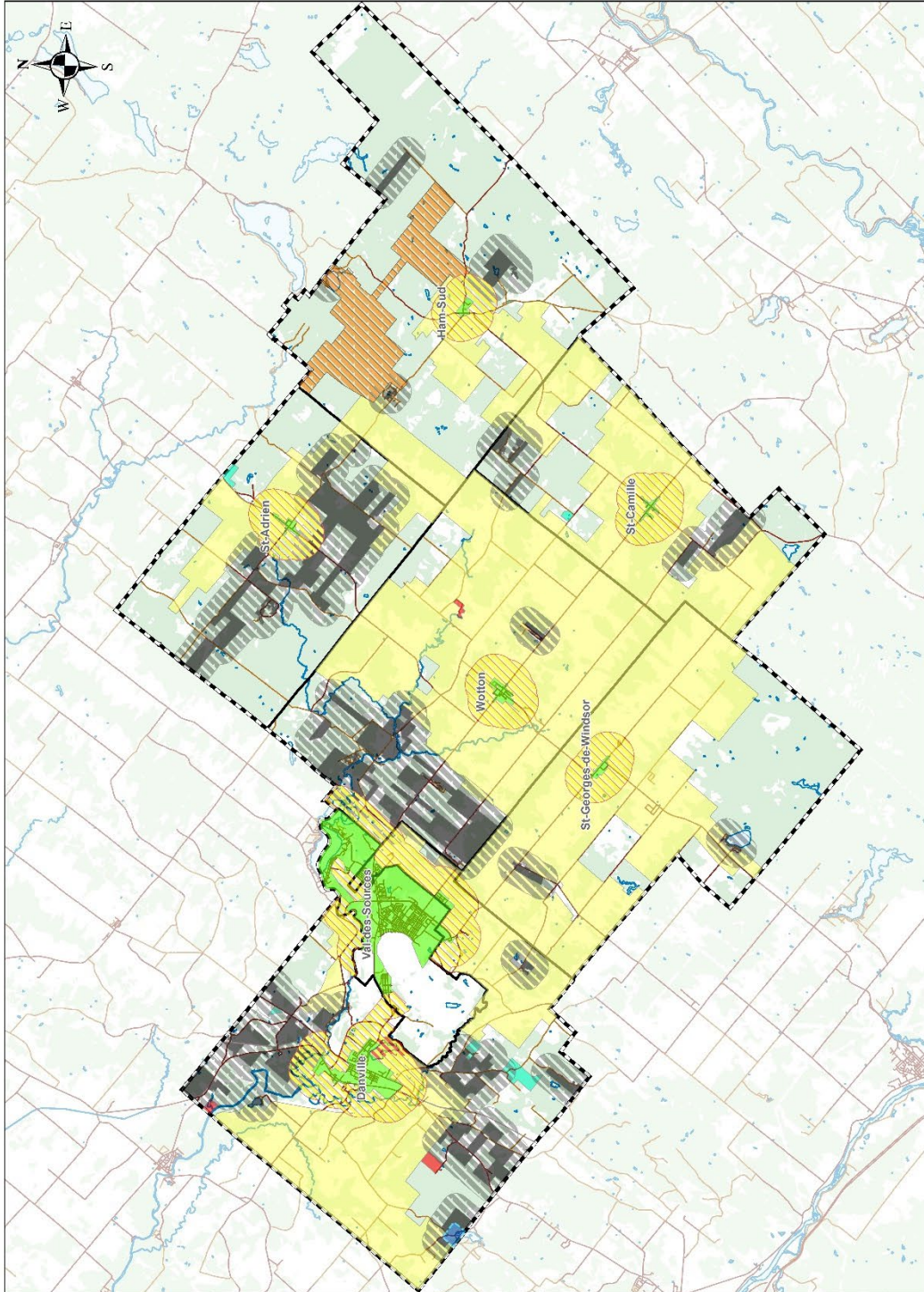
ANNEXE B TERRITOIRES INCOMPATIBLES AVEC LES ACTIVITÉS MINIÈRES



Carte 7.4
Territoires incompatibles avec les activités minières

Légende

- Route
- Étendue d'eau
- Forêt
- Limite municipale
- Limite de la MRC
- Territoires incompatibles avec les activités minières (Art. 304.1.1, LM)**
- Péri-mètre urbain
- Aire de protection des périmètres urbains
- Activité récréotouristique intensive
- Aire patrimoniale
- Bande de protection de 600m
- Secteur de concentration résidentiel hors périmètre urbain
- Les entreprises agrotouristiques
- Grande affectation: Récréotouristique
- Grande affectation: Agricole



Projection
 UTM Zone 18N
 SRS: NAD 83
 Métrique: Mètres
 Conception et réalisation
 Services géomatiques
 Alexandre Séguin, géomaticien

Projet
 Schéma d'aménagement et de développement durable

ANNEXE C DESCRIPTION DES TERRITOIRES INCOMPATIBLES AVEC LES ACTIVITÉS MINIÈRES

Tableau 7.4. Description des utilisations du territoire incompatibles avec l'activité minière retenue par la MRC des Sources et sa justification

Type d'activité	Définition d'après l'OGAT-Mines	Justificatif des différents critères retenus et ceux à venir
Activité à caractère urbain	Territoire caractérisé par une concentration, déjà existante, d'activités résidentielles (permanentes et saisonnières), commerciales, industrielles ou de services. Une concentration se définit par un regroupement de cinq lots ou plus sur lesquels une ou plusieurs de ces activités sont présentes. Un ensemble résidentiel intégré situé sur un même lot et comprenant cinq bâtiments résidentiels et plus peut également être désigné à titre de territoire incompatible avec l'activité minière. Les activités à caractère urbain et résidentiel peuvent être, par exemple, des secteurs résidentiels construits et des zones vouées aux commerces, aux industries ou à des équipements institutionnels ou collectifs.	<p>Pour assurer un développement harmonieux des activités minières avec les milieux de vie, la MRC des Sources identifie :</p> <ul style="list-style-type: none"> - les périmètres urbains de l'ensemble des municipalités. Les périmètres urbains représentent à la fois des espaces où se concentrent les activités à caractère urbain actuelles et celles à venir pour les développements commerciaux, résidentiels et industriels. Les villes de Val-des-Sources et de Danville possèdent suffisamment d'espace dans leurs périmètres urbains actuels pour accueillir le développement dans les 15 prochaines années. Il en va autrement des villages qui, suivant la consolidation de leurs noyaux villageois actuels, devront agrandir leurs périmètres urbains pour assurer leur développement des 15 prochaines années. Ces modifications aux périmètres urbains devront faire l'objet de demandes d'exclusion à la CPTAQ et de modification du SADD tel que défini au concept de développement urbain des municipalités au chapitre 5. Cette modification impliquera nécessairement une redétermination des territoires incompatibles avec les activités minières. La forme de développement urbain privilégiée par la MRC est celle d'un développement continu et contigu aux secteurs déjà développés des périmètres urbains. Autour des périmètres urbains des municipalités, la MRC détermine des zones tampons de 1 000 m tel que le prévoient les orientations gouvernementales. La MRC exclut toutefois de ces zones tampons de 1 000 m, l'affectation industrialo-minière où les activités de mise en valeur minières y sont favorisées. - Les concentrations d'habitations significatives à l'extérieur des périmètres urbains ont aussi été retenues. Ces secteurs correspondent généralement aux îlots déstructurés, aux zones blanches hors-PU déjà développés, aux secteurs de villégiature du territoire et autres secteurs à développements concentrés du territoire. À ces secteurs, une zone tampon de 600 m de protection a été ajoutée tel que le prévoient les orientations gouvernementales.
Activité agricole	Secteur agricole dynamique au sens des orientations gouvernementales portant sur la protection du territoire et des activités agricoles et délimité dans un SAD. Un secteur agricole dynamique est caractérisé par la prédominance de l'agriculture sur les autres activités et usages. Le potentiel agricole des sols, l'utilisation du sol, la localisation des exploitations agricoles et l'importance des investissements et revenus agricoles sont des critères qui peuvent être utilisés par la MRC pour la détermination d'un tel secteur. Ce type de secteur, identifié à la suite de la caractérisation de la zone agricole par la MRC, correspond généralement à l'affectation « agricole dynamique » contenue dans les SAD.	En 2008, la MRC des Sources recevait une décision favorable de la Commission de protection du territoire agricole du Québec (CPTAQ) découlant de la demande à portée collective de la MRC déposée en vertu de l'article 59 de la Loi sur la protection du territoire et des activités (voir décision 353018). Dans le cadre de cette demande, la MRC a revu et caractérisé l'ensemble de la zone agricole permanente afin de déterminer les secteurs agricoles dynamiques. Ces secteurs sont inclus dans l'affectation Agricole du schéma d'aménagement et de développement durable ainsi qu'au PDZA ² . Le territoire couvert par cette affectation a donc été identifié comme un Territoire incompatible avec les activités minières.
Activité agrotouristique	Activité touristique complémentaire de l'agriculture ayant lieu sur une exploitation agricole. Les activités agrotouristiques peuvent être, par exemple, un vignoble, une exploitation agricole caractérisée par des activités d'agrotourisme (visites et animation à la ferme, hébergement, restauration mettant en valeur les produits de la ferme, vente de produits agroalimentaires) ou une érablière acéricole faisant l'objet d'un bail du MFFP. Les terrains occupés de façon ponctuelle par des activités (foires agricoles, festivals, etc.) ne peuvent être considérés comme des territoires incompatibles.	Certaines activités agrotouristiques (vignobles, savonnerie, table champêtre) ont été identifiées comme un TIAM. Au total, cinq entreprises ont été répertoriées comme activité agrotouristique.

<p>Activité à caractère historique, culturel ou patrimonial</p>	<p>Territoire et bien d'intérêt patrimonial au sens de la <i>Loi sur le patrimoine culturel</i>. Les activités à caractère historique, culturel ou patrimonial peuvent être, par exemple, des biens patrimoniaux (immeubles patrimoniaux classés et leur aire de protection et sites patrimoniaux), des paysages culturels patrimoniaux, des lieux historiques ou des sites archéologiques.</p>	<p>Sur le territoire de la MRC des Sources, il n'existe que trois biens d'intérêts patrimoniaux au sens de la <i>Loi sur le patrimoine culturel</i>. Deux de ceux-ci (presbytère de Saint-Georges-de-Windsor et la maison Houlston) sont situés dans des périmètres urbains, ce qui leur assure déjà une protection optimale en ce qui concerne les activités minières. Le moulin Denison, ainsi que son aire de protection, est retenu dans le cadre de cette analyse de détermination des TIAM. Ainsi, l'ensemble des biens patrimoniaux reconnus au sens de la <i>Loi sur le patrimoine culturel</i> sont protégés des activités minières.</p>
<p>Activité récréotouristique intensive</p>	<p>Site récréatif ou touristique doté d'infrastructures permanentes. Une infrastructure permanente peut prendre la forme de bâtiments, de sentiers balisés, etc. Les activités récréotouristiques peuvent être, par exemple, un parc régional, un centre de plein air, un centre de ski, un camping ou une plage. Sur les terres publiques, seuls les terrains faisant l'objet d'un bail de location ou d'une autorisation relativement à un tel site, accordés par le ministère de l'Énergie et des Ressources naturelles (MERN) ou le ministère des Forêts, de la Faune et des Parcs (MFFP) ou sur lesquels un bâtiment ou une construction d'une pourvoirie à droits exclusifs sont présents, peuvent être déterminés comme étant incompatibles avec l'activité minière. Sauf pour les terrains mentionnés ci-dessus, une zone d'exploitation (ZEC) contrôlée de chasse et de pêche, une pourvoirie ou tout autre territoire faunique structuré au sens de la <i>Loi sur la conservation et la mise en valeur de la faune</i> ne peuvent être déterminés comme territoires incompatibles avec l'activité minière.</p>	<p>Pour assurer une protection de l'un des fers de lance de sa diversification économique, soit le récréotourisme, la MRC des Sources identifie les infrastructures récréotouristiques suivantes qu'il importe de protéger des activités minières :</p> <ul style="list-style-type: none"> - le Parc régional du Mont-Ham, reconnu comme le pôle récréotouristique régional de la MRC, attire plus de 70 000 visiteurs par année et son achalandage ne fait qu'augmenter. Cette infrastructure récréotouristique a nécessité des investissements majeurs dans les dernières années et son développement n'est qu'à ses débuts. Le MERN a par ailleurs déjà exclu toutes les activités minières de ce secteur par décret du ministre en vertu de l'article 304.1 de la Loi sur les mines. Ainsi, la MRC soutient activement son maintien en tant que territoire soustrait aux activités minières et l'identifie par le fait même à son SADD en tant que TIAM en vertu de l'article 304.1.1; - la Route verte reconnue comme un corridor récréotouristique régional et interrégional. Cette infrastructure a nécessité des investissements importants dans les dernières années et constitue une voie de transit importante du cyclotourisme. La MRC entend continuer à profiter de cette infrastructure et mettre davantage en valeur cet attrait touristique pour inviter une partie de cet achalandage vers l'intérieur de son territoire; - les sites de camping situés à l'extérieur des territoires déjà exclus. Il est donc souhaitable de retenir le camping de la rivière Nicolet à Wotton, le camping des Pins et le camping du mont Scotch. Ces sites sont populaires auprès des clientèles touristiques. La MRC entend favoriser et augmenter son offre d'hébergement touristique justifiant d'autant la protection de ces infrastructures.

ANNEXE D CARTE DES ZONES INONDABLES DU TERRITOIRE



Carte 10.2
Zone inondable sur
le territoire

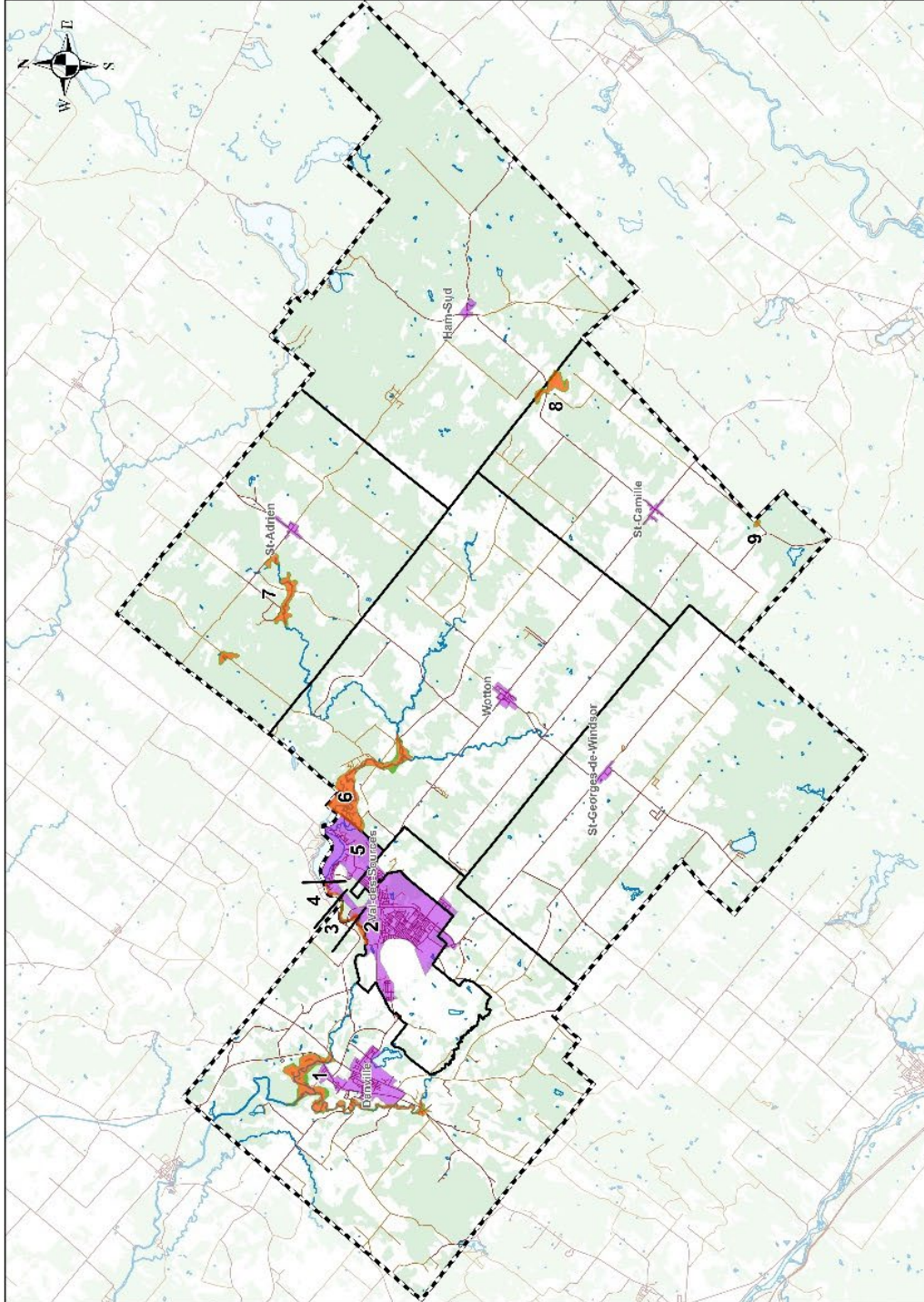
Légende

- Route
- Étendue d'eau
- Région boisée
- Périmètre urbain
- Limite municipale
- Les Sources

Zone inondable

- Zone de grand courant
0-20 ans
- Zone de faible courant
20-100 ans
- X Numéro de secteur
(Tableau 10.5)

Version: 2015.11.10.12.30.00
 Brousses
 Université des Sciences et Technologies de Moncton
 Centre de Recherche en Génie Civil et Hydraulique (CRGC-HYD)
 Institut de Recherche en Génie Civil et Hydraulique (IRGC-HYD)
 Conception et réalisation
 Auteurs: Ingénieurs de l'Institut de Recherche en Génie Civil et Hydraulique (IRGC-HYD)
 Projet
 Étude de faisabilité et de planification d'urgence



1:155 000
Kilomètres
0 5 10 15 20

ANNEXE E CARTES DU CHAPITRE SUR LES GRANDES CARACTÉRISTIQUES TERRITORIALES DE LA MRC DES SOURCES

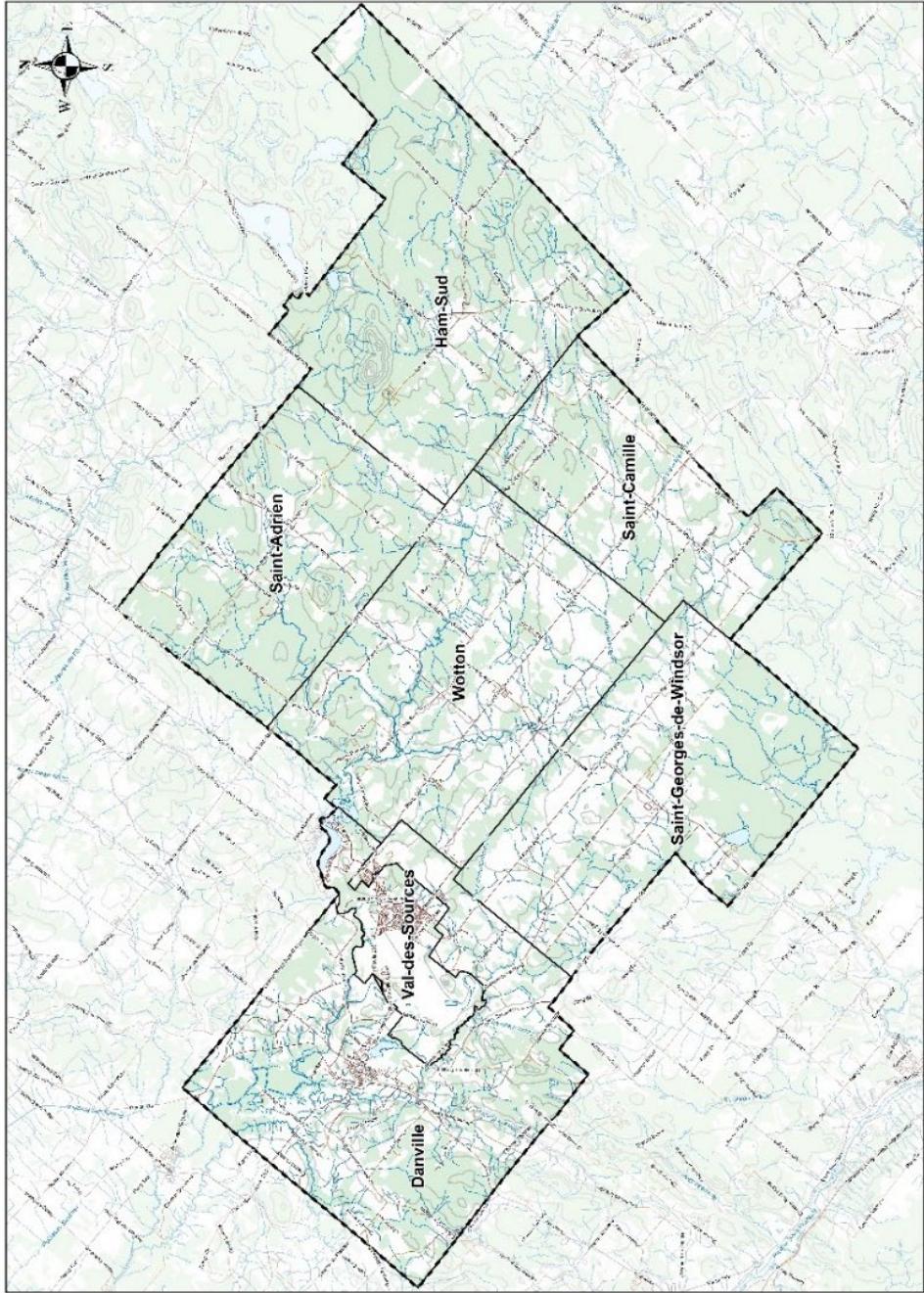




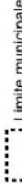
Carte 2.2
Municipalités de la MRC
des Sources

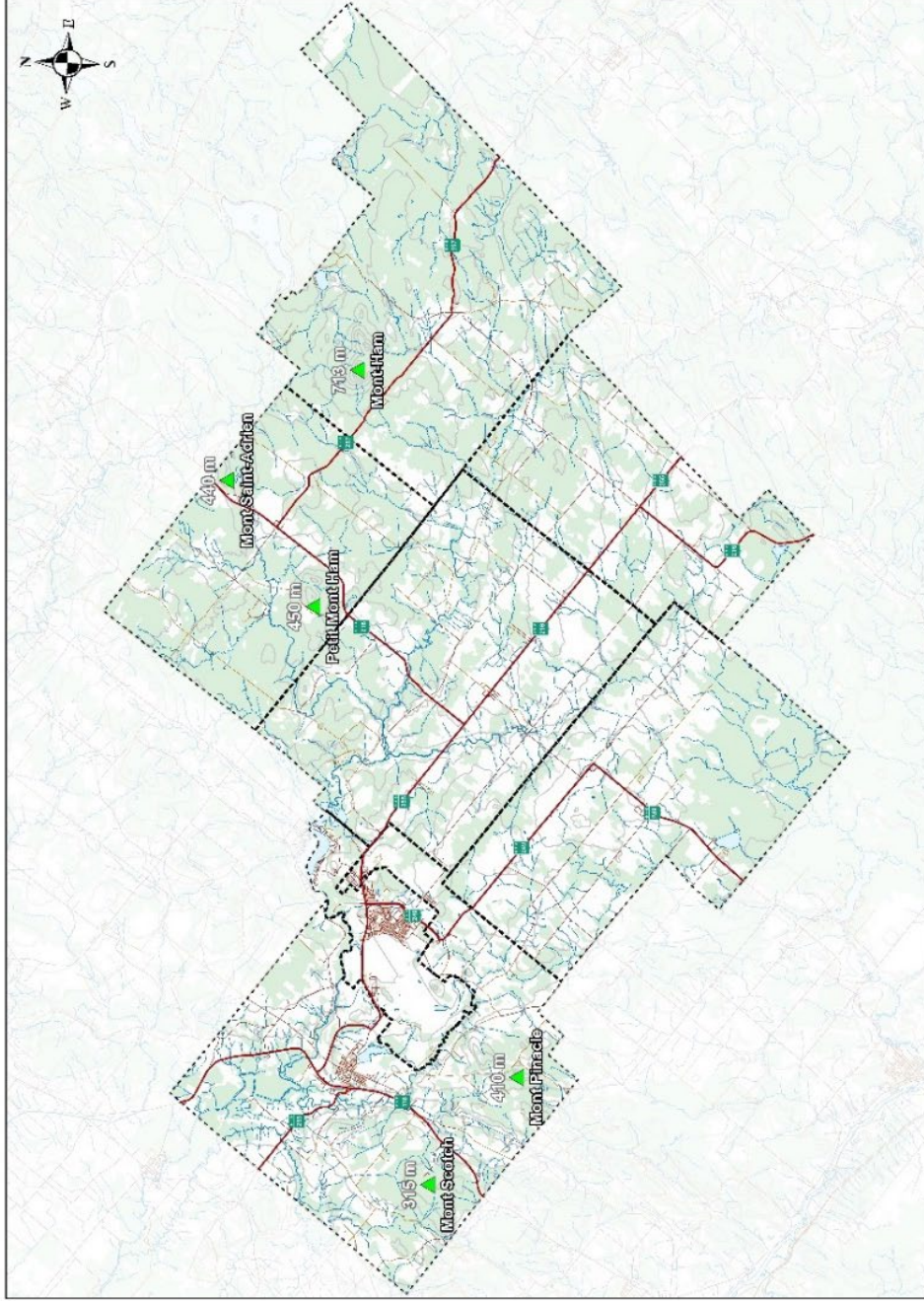
Légende

- Route
- Cours d'eau
- Étendue d'eau
- Région boisée
- Limite de la MRC
- Limite municipale

Projet de loi 100, Loi sur l'accès à l'information
Document communiqué en vertu de la Loi sur l'accès à l'information
Document communiqué en vertu de la Loi sur l'accès à l'information
Document communiqué en vertu de la Loi sur l'accès à l'information
Document communiqué en vertu de la Loi sur l'accès à l'information
Document communiqué en vertu de la Loi sur l'accès à l'information
Document communiqué en vertu de la Loi sur l'accès à l'information
Document communiqué en vertu de la Loi sur l'accès à l'information
Document communiqué en vertu de la Loi sur l'accès à l'information
Document communiqué en vertu de la Loi sur l'accès à l'information



- Légende**
-  Sommet important
 -  Route Provinciale
 -  Limite municipale



Projet de loi
SOURCES
COPÉRIEUX
CONCEPTION ET RÉALISATION
ALBERTA GÉO, DÉPARTEMENT DE L'ÉNERGIE
SOURCES GÉO DÉPARTEMENT DE L'ÉNERGIE



Carte 2.5

Les districts écologiques du territoire

Légende

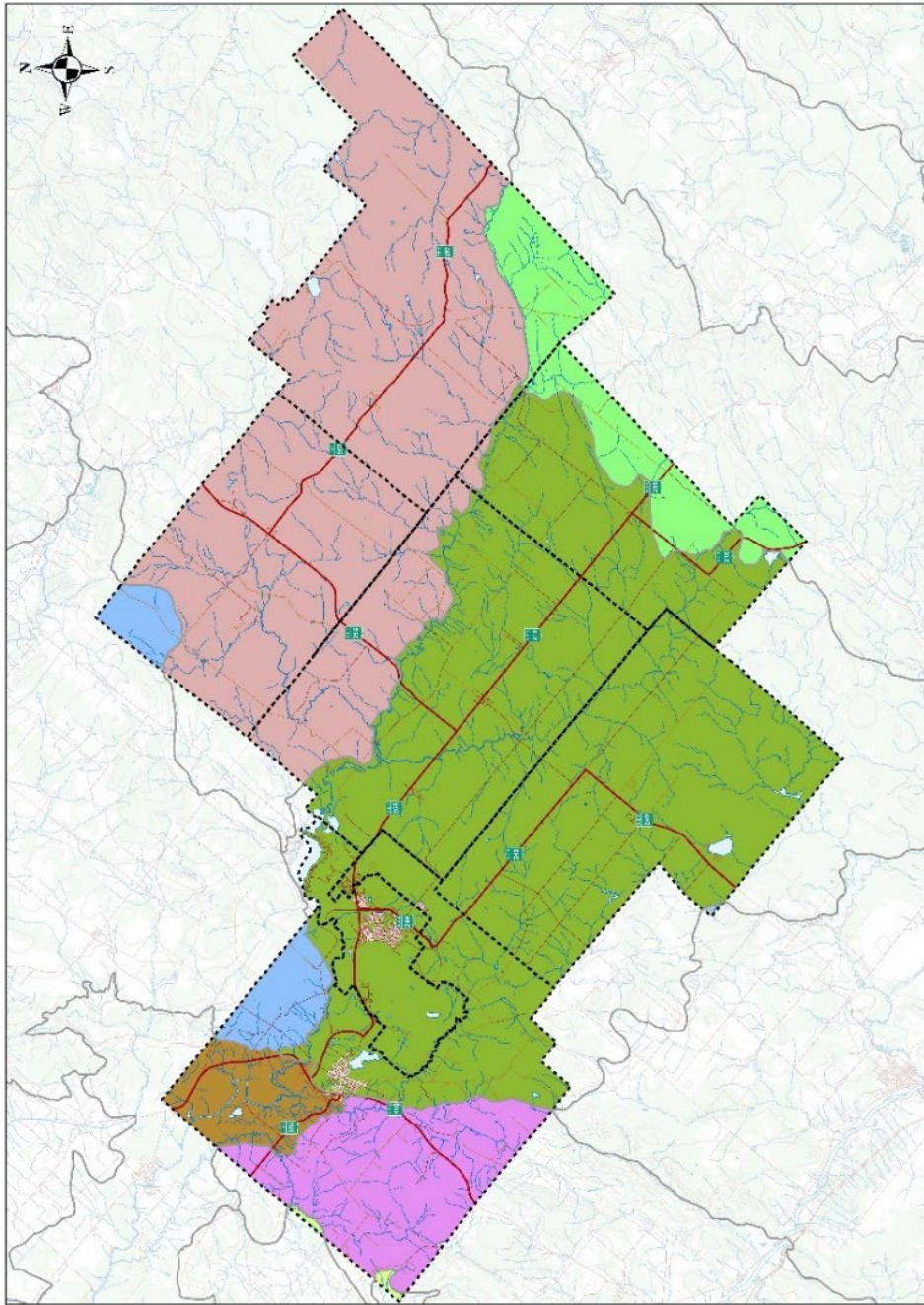
- Route provinciale
- Limite municipale
- Districts écologiques**
- Coteau d'Asbestos
- Coteau de Saint-Adrien
- Buttes Valcourt-Richmond
- Collines des Monts Stoke
- Buttes de Tingwick
- Plaine de Saint-Lucien
- Buttons de Durham-Sud
- Coteau de Sherbrooke
- Limite des districts écologiques

Projet de loi
L.R. 2014, chapitre 14, article 101









Source
Cadastré des biens immobiliers cadastrés de la Région
Bases de données des administrations (O.R.A. 2014)

Conception et réalisation
Service de planification et de développement
MRC des Sources

Échelle
1:155 000



Légende

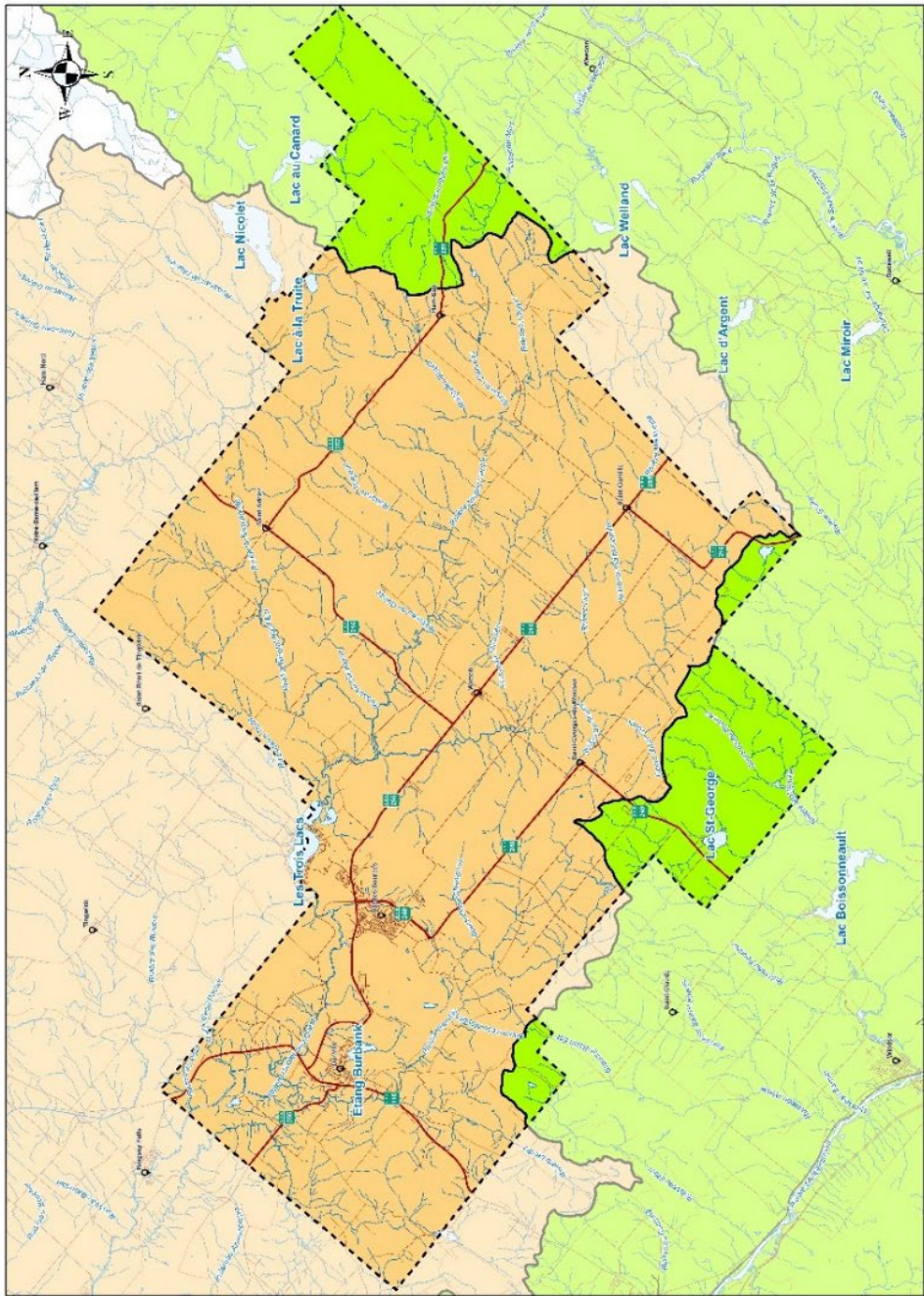
-  Villes et villages
 -  Route provinciale
 -  Ligne de partage des eaux
 -  Cours d'eau
 -  Étendue d'eau
 -  Les Sources
- Bassin Versant**
-  Rivière Nicolet
 -  Rivière Saint-François

Projections
 NAD 83 / UTM, Zone 18N

Sources
 Données de la Commission de la capitale nationale
 et du Service de l'information géographique (SIG) de la MRC des Sources

Conception et réalisation
 MRC des Sources, 2014

Échelle
 1:155 000





Carte 2.8

Densité de population sur le territoire de la MRC des Sources en 2018

Légende

Villes et villages

Route pavée

Route non pavée

Limite municipale

Limite de la MRC

Densité de population*

Faible

Moyennement faible

Moyen

Moyennement élevée

Élevée

*La densité de population est calculée à partir des surfaces d'aire de diffusion de postes Canada et des données de population de Statistique Canada 2016.

Proportion

NOC 982 0282 L'11 2018 - BN

Adapté des APL des municipalités de la Région de la Capitale-Nationale et de la MRC des Sources.

Revue cartographique par le Service de la cartographie et de l'information géographique de la MRC des Sources.

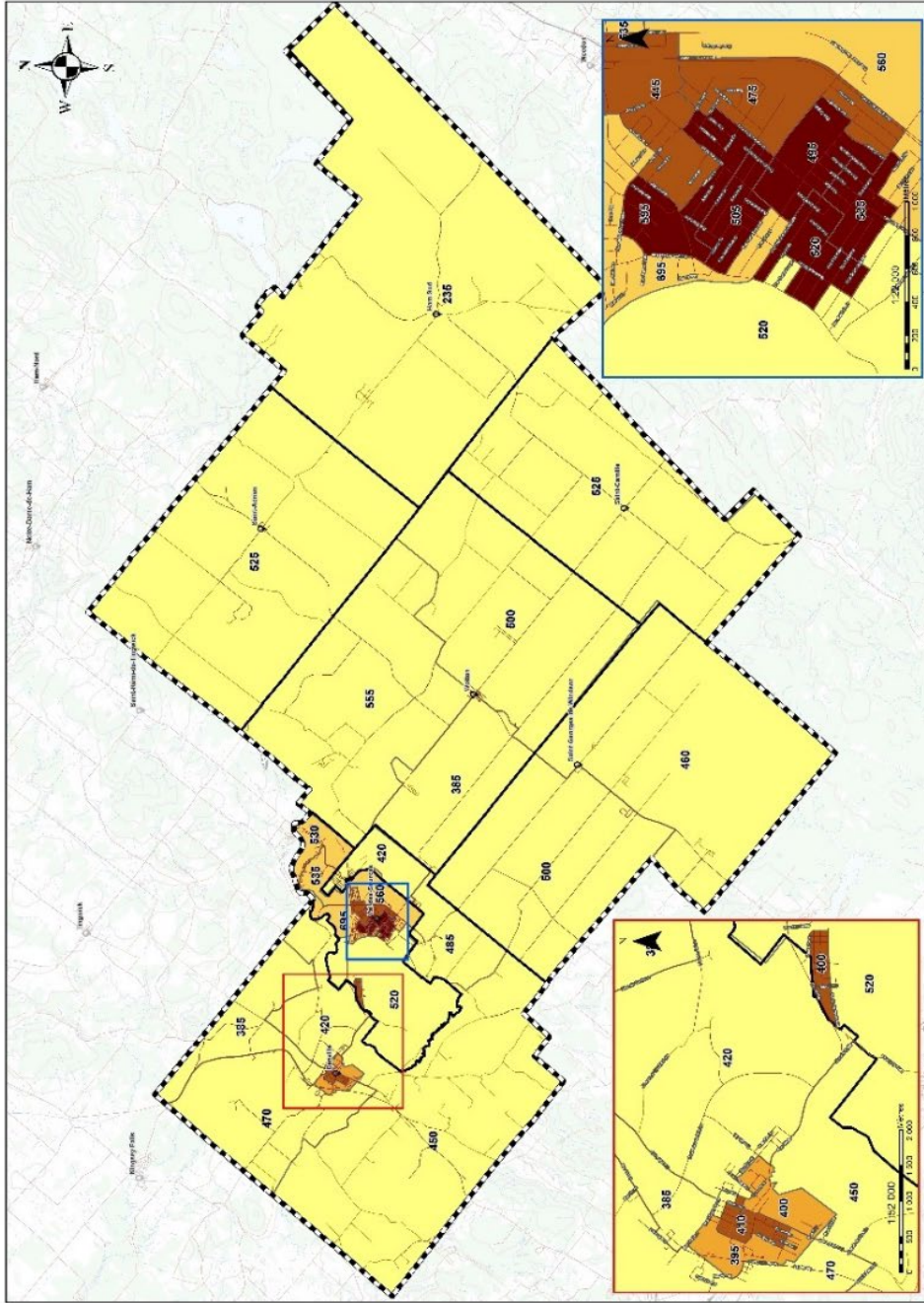
Statistique Canada 2016.

COMMISSION D'AMÉNAGEMENT ET DE DÉVELOPPEMENT DURABLE DE LA MRC DES SOURCES

2018 et 2019 (provisoire).

Projet de loi 100, Loi sur l'accès à l'information.

Projet de loi 100, Loi sur l'accès à l'information.



1:155 000
Kilomètres
0 5 10 15 20

ANNEXE F CARTES DU CHAPITRE SUR LES COMMUNAUTÉS ENTREPRENANTES


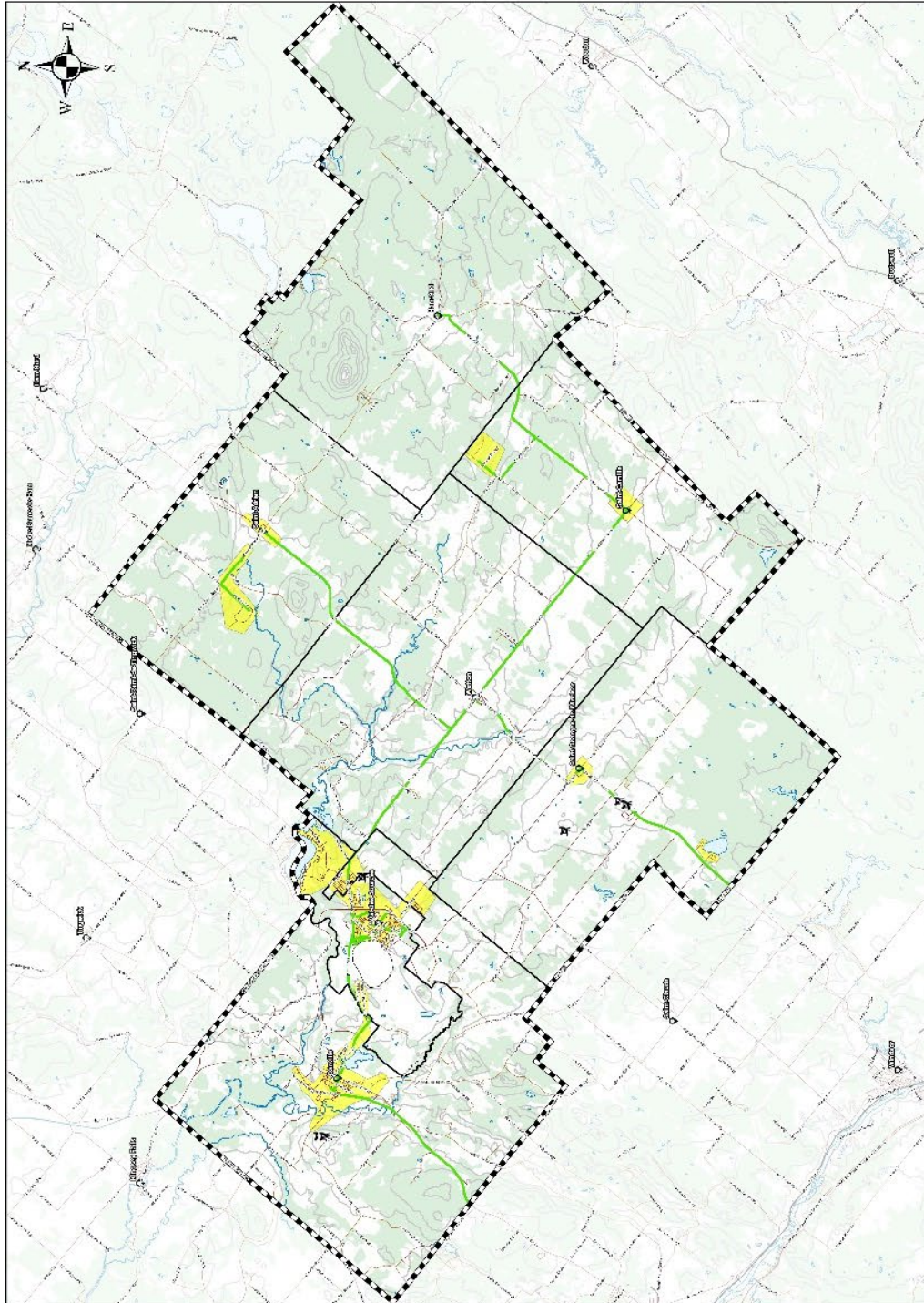


Carte 3.3
Présence d'Internet
haute vitesse

Légende

- Villes et villages
- ✕ Émetteurs
- Réseau de fibre optique
- Présence d'un service d'Internet haute vitesse
- ▤ Les Sources
- ▭ Limites municipales

Projection
NAD 83 UTM Zone 18N
Datum
Système de coordonnées géographiques
Unité
Mètre
Conception et réalisation
MRC des Sources
Service des services
Associés, S.C. (société par actions)



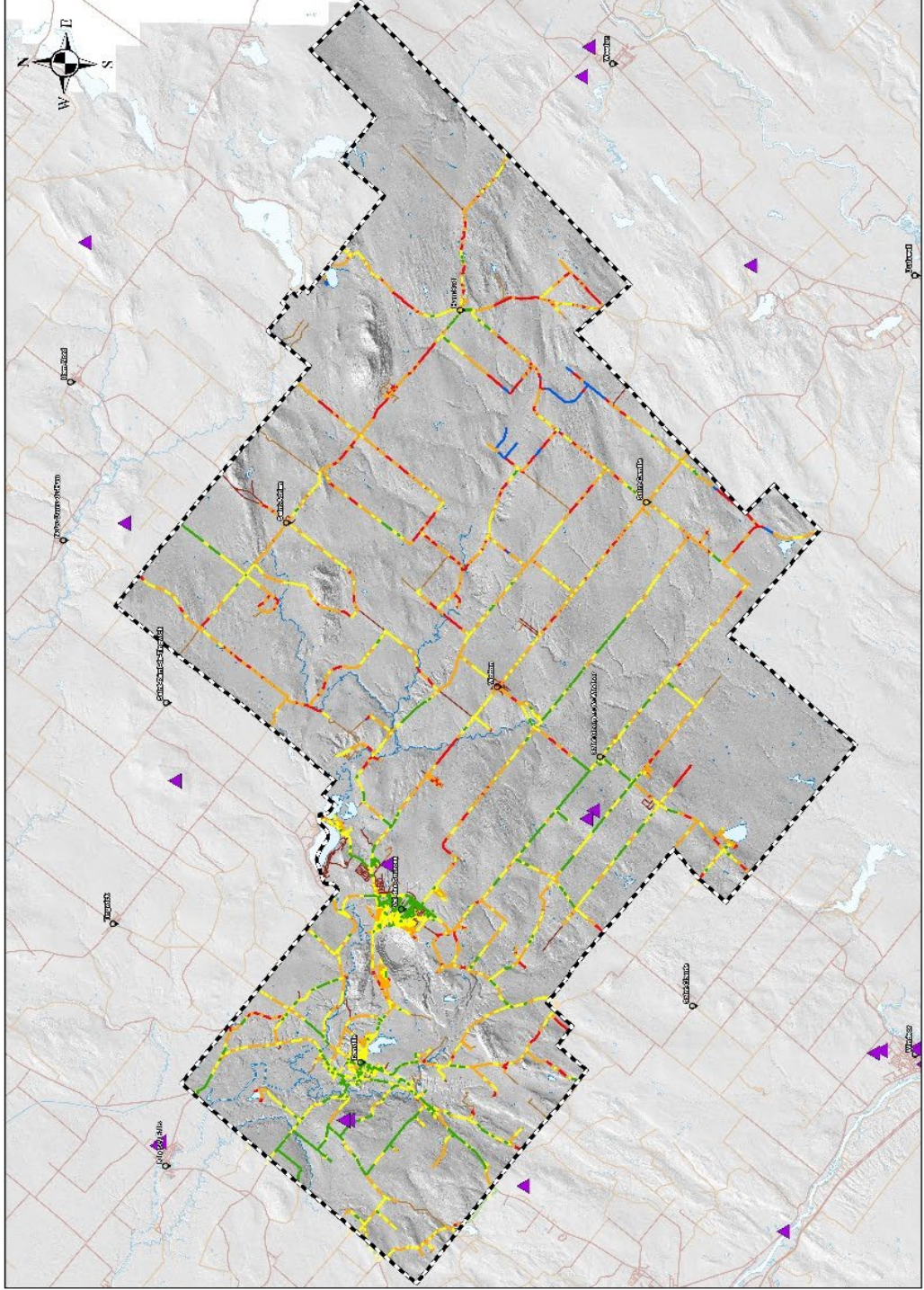
Carte 3.4
 Force du signal cellulaire à
 proximité du réseau routier

Légende

- Villes et villages
- ▲ Tour cellulaire
- Route
- Étendue d'eau
- - - Limite de la MRC
- Niveau maximum de signal capté*
- Aucun signal
- 1 barre
- 2 barres
- 3 barres
- 4 barres

* Moyenne de force de signal capté par segment de 60m de route.

Projection
 UTM, GRS CSRS, 17° 27, 46, 10N
 Système de coordonnées géographiques de référence
 Zone 18N, datum : WGS 84, datum : CSRS83, 1000000
 500000, 500000
 Système de coordonnées géographiques
 Zone 18N, datum : WGS 84, datum : CSRS83, 1000000
 500000, 500000
 Système de coordonnées géographiques
 Zone 18N, datum : WGS 84, datum : CSRS83, 1000000
 500000, 500000



1:155 000
 Kilomètres
 0 5 10 15 20

ANNEXE G CARTES DU CHAPITRE SUR LA GESTION DURABLE DE L'URBANISATION DE LA MRC DES SOURCES



Carte 5.1
Formes de développement
sur le territoire de la
MRC des Sources

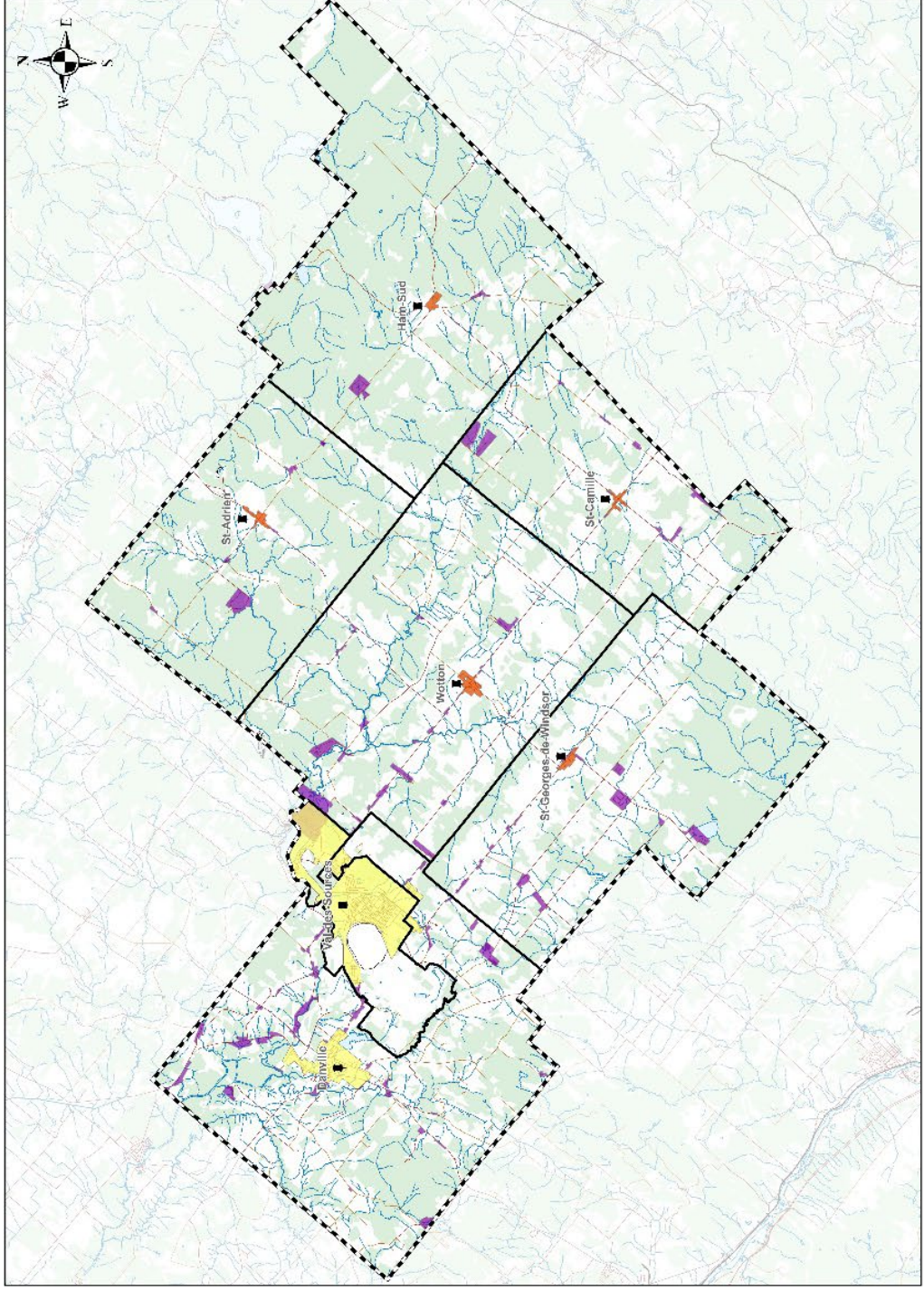
Légende

- Municipalité
- Route pavée
- Route non pavée
- Cours d'eau
- Étendue d'eau
- Végétation
- Limite municipale
- Limite de la MRC

Formes de développement

- Agglomération urbaine
- Village
- Hameau

Projection:
Système de coordonnées géographiques: WGS 84
Système de coordonnées locales: NAD 83
Datum: NAD 83
Échelle: 1:155 000
Date de mise à jour: 2010
Projet: Plan d'aménagement et de développement durable



1:155 000
0 5 10 15 20
Kilomètres

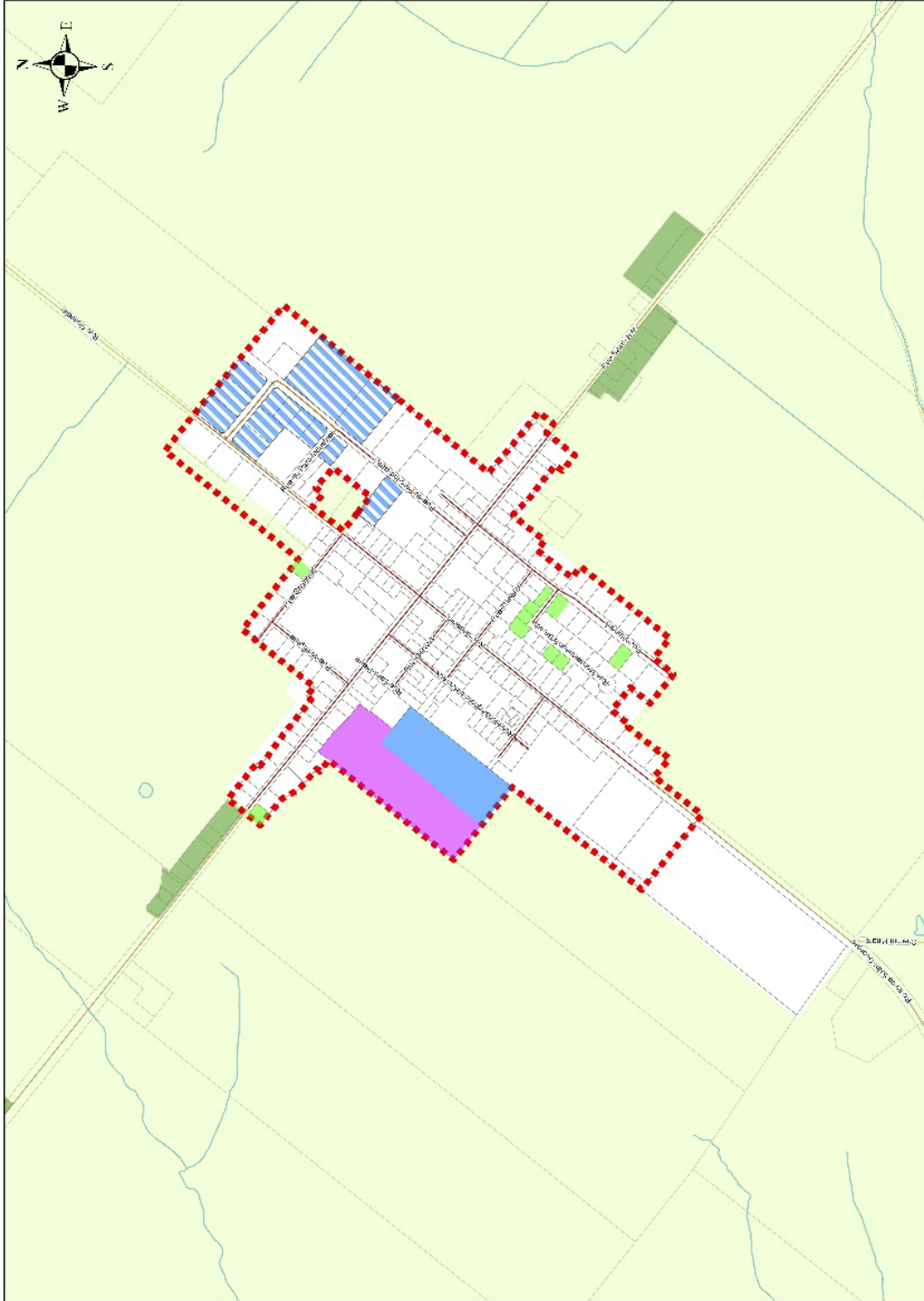


Carte 5.3

**Périmètre urbain
Municipalité de Woitton**

Légende

- Route
 - Cours d'eau
 - Étenduo d'eau
 - Ilot réstructuré
 - Zone agricole
 - Périmètre urbain
 - Limite cadastrale
- Priorités urbaines**
- Consolidation
 - Zone différée de développement
 - Zone prioritaire de développement
- Priorités industrielles**
- Consolidation
 - Zone prioritaire de développement

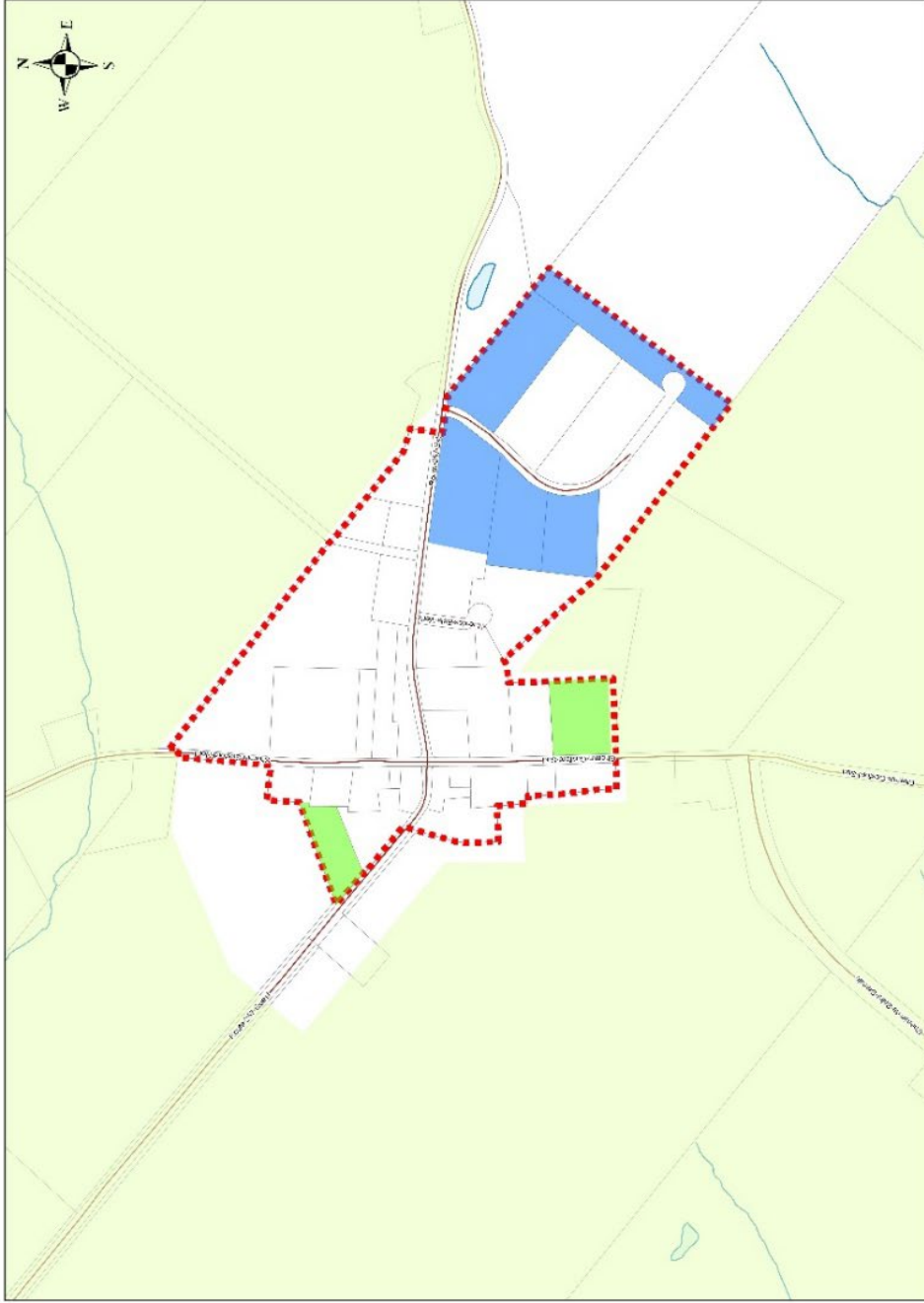


Projet de
NAD 83/CGRS - RTM Zone UP
Sourcé
Base de données géométriques et attributives
Base de données géométriques et attributives
Mise à jour des données géométriques et attributives
Ligne de base de données géométriques et attributives
Corrections et améliorations
Système de coordonnées géographiques
Association de données géométriques et attributives
Système de coordonnées géométriques et attributives
Système de coordonnées géométriques et attributives



Carte 5.4

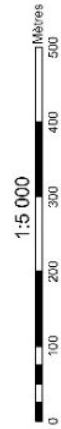
Périmètre urbain Municipalité de Ham-Sud



Légende

- Route
- Cours d'eau
- Étendue d'eau
- Is. cadastrale
- Zone agricole
- Périmètre urbain
- Priorités urbaines**
- Consolidation
- Zone prioritaire de développement

Projet de loi sur la ville et le territoire
MRC des Sources
Échelle: 1:50 000
Date: 2014
Rédigé par: M. J. Gauthier
Approuvé par: M. J. Gauthier
Copies: 100
Droits réservés: 2014



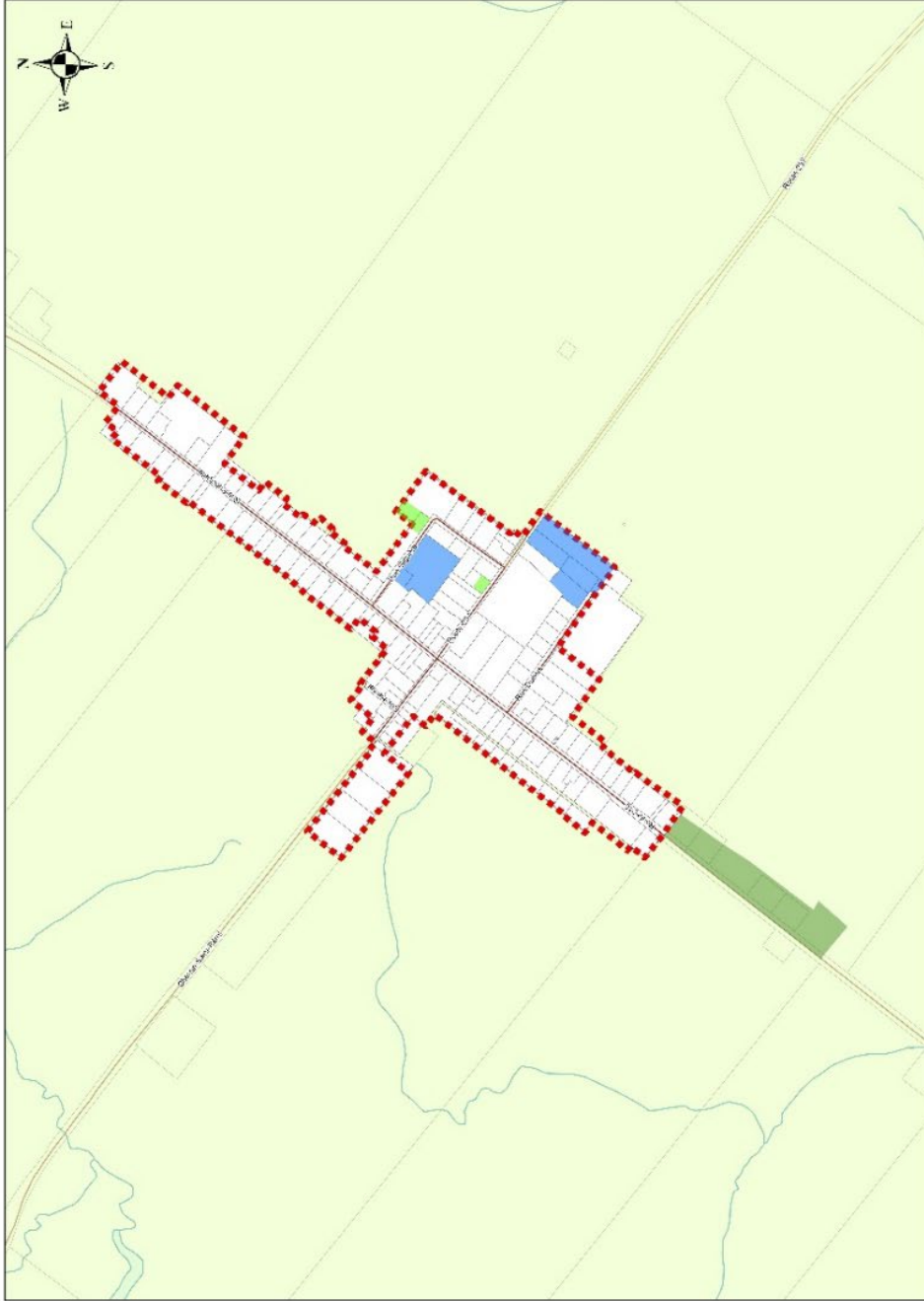


Carte 5.5

**Périmètre urbain
Municipalité de St-Adrien**

Légende

- Route
- Cours d'eau
- Étendue d'eau
- Îlot déstructuré
- Zone agricole
- Périmètre urbain
- Limite de cadastre
- Priorités urbaines**
- Consolidation
- Zone prioritaire de développement



Projections: UTM zone 18N
 Sphère: WGS 1984
 Unité: Mètres
 Échelle: 1:7 500
 Date de mise à jour: 2010
 Auteur: MRC des Sources
 Révisé: 2010
 Approuvé: 2010
 Révisé: 2010
 Approuvé: 2010

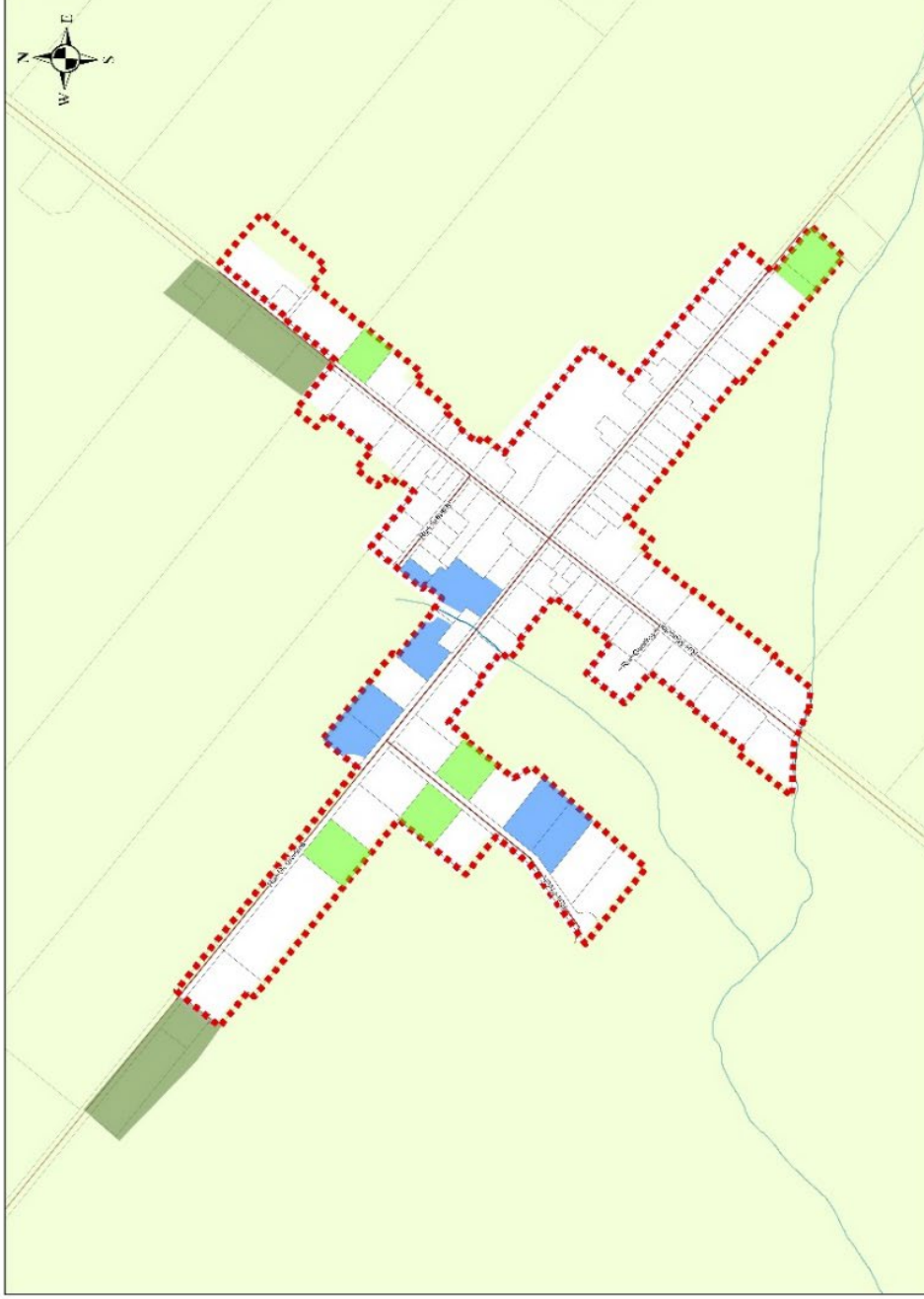


Carte 5.6

Périmètre urbain
Municipalité de St-Camille

Légende

- Route
- Cours d'eau
- Étendue d'eau
- Îlot construit
- Zone agricole
- Périmètre urbain
- Saint-Camille
- Priorités urbaines**
- Consolidation
- Zone prioritaire de développement



PROJET DE LOI
MUTATION DU CADASTRE MUNICIPAL DE
SAINTE-BARBE
Le présent projet de loi a pour objet de modifier le territoire municipal de Sainte-Barbe, en vertu de l'article 203 de la Loi sur l'accès à l'information (L.A.I.).
Il est proposé de modifier le territoire municipal de Sainte-Barbe, en vertu de l'article 203 de la Loi sur l'accès à l'information (L.A.I.).
Le territoire municipal de Sainte-Barbe, tel qu'il est défini par le décret en date du 11 septembre 1983, est modifié de la manière suivante :
1. Le territoire municipal de Sainte-Barbe, tel qu'il est défini par le décret en date du 11 septembre 1983, est modifié de la manière suivante :
2. Le territoire municipal de Sainte-Barbe, tel qu'il est défini par le décret en date du 11 septembre 1983, est modifié de la manière suivante :
3. Le territoire municipal de Sainte-Barbe, tel qu'il est défini par le décret en date du 11 septembre 1983, est modifié de la manière suivante :



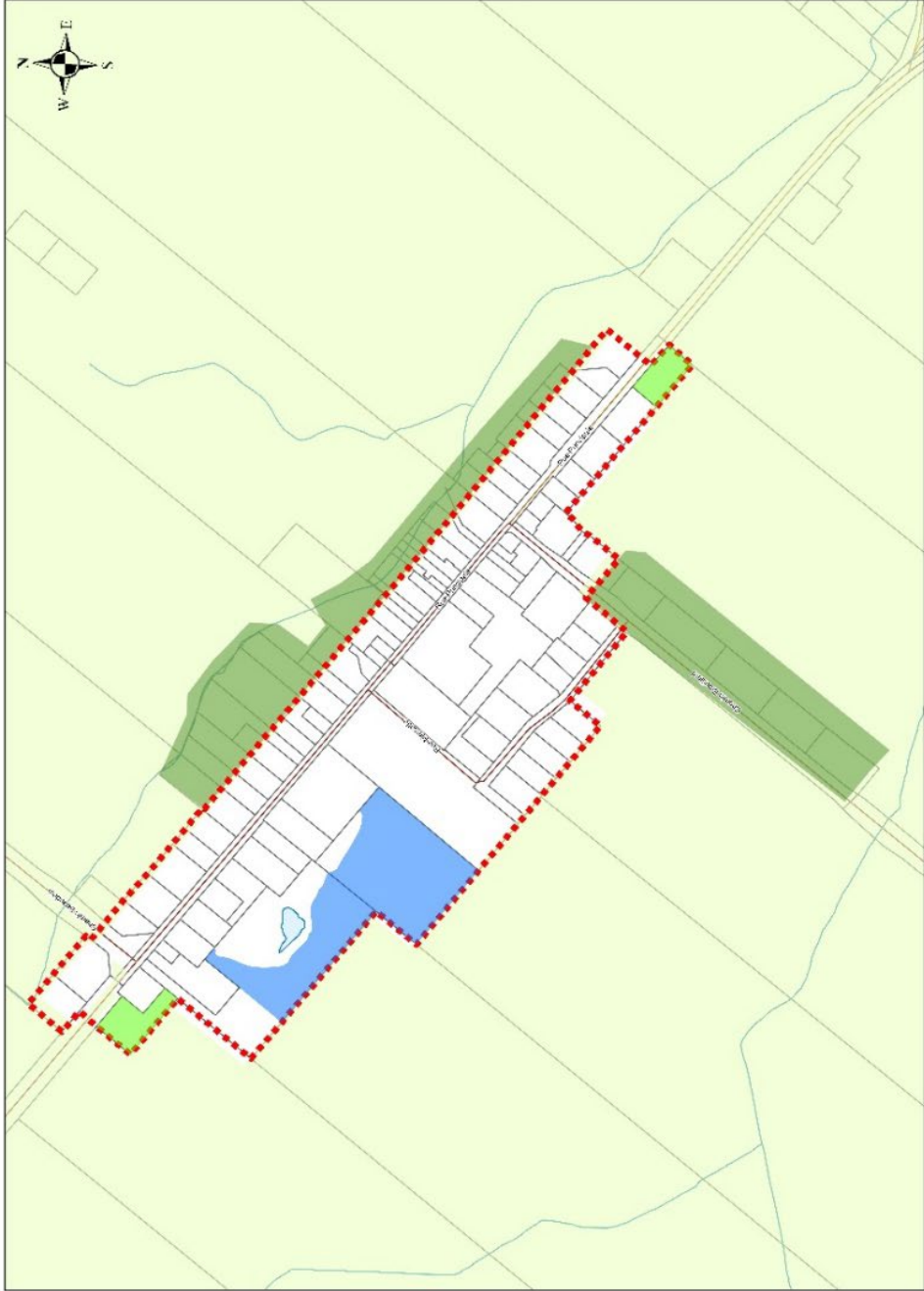
Carte 5.7

**Périmètre urbain
Municipalité de
Saint-Georges-de-Windsor**











Légende

- Route
- Cours d'eau
- Étendue d'eau
- Ilot désaffecté
- Zone agricole
- Périmètre urbain
- Limite de cadastre
- Priorités urbaines**
 - Consolidation
 - Zone prioritaire de développement

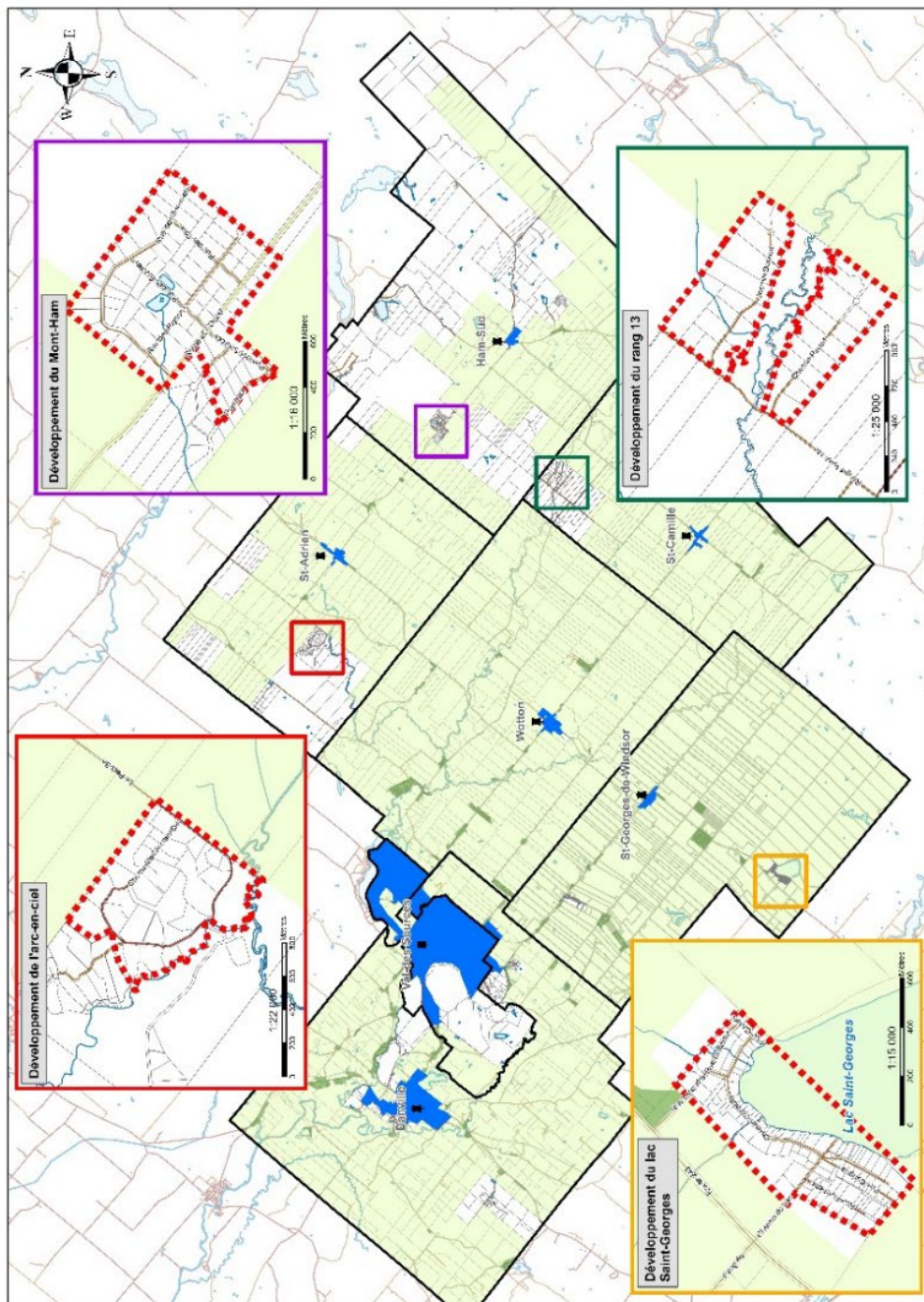
Projet de loi 100, Loi sur l'accès à l'information
 MRC des Sources, 2014
 Révisé en vertu de la Loi sur l'accès à l'information
 Révisé en vertu de la Loi sur l'accès à l'information (P. 100)
 Révisé en vertu de la Loi sur l'accès à l'information (P. 100)
 Révisé en vertu de la Loi sur l'accès à l'information (P. 100)
 Révisé en vertu de la Loi sur l'accès à l'information (P. 100)
 Révisé en vertu de la Loi sur l'accès à l'information (P. 100)
 Révisé en vertu de la Loi sur l'accès à l'information (P. 100)
 Révisé en vertu de la Loi sur l'accès à l'information (P. 100)
 Révisé en vertu de la Loi sur l'accès à l'information (P. 100)
 Révisé en vertu de la Loi sur l'accès à l'information (P. 100)
 Révisé en vertu de la Loi sur l'accès à l'information (P. 100)



Légende

-  Municipalité
-  Route
-  Cours d'eau
-  Étendue d'eau
-  Périmètre urbain
-  Limite de cadastre
-  Îlot déstructuré
-  Zone agricole
-  Limites municipales
-  Limite du secteur

Projet de loi C-100, Loi sur l'accès à l'information
Loi sur l'accès à l'information / Access to Information Act
Régime d'accès à l'information / Access to Information Regime
Régime de renseignements personnels / Personal Information Regime
Régime de renseignements personnels / Personal Information Regime
Régime de renseignements personnels / Personal Information Regime
Régime de renseignements personnels / Personal Information Regime
Régime de renseignements personnels / Personal Information Regime
Régime de renseignements personnels / Personal Information Regime
Régime de renseignements personnels / Personal Information Regime
Régime de renseignements personnels / Personal Information Regime



1:155 000
0 5 10 15 20
Kilomètres

ANNEXE I CARTES DU CHAPITRE SUR LES RESSOURCES MINÉRALES ET GAZIÈRES



Carte 7.1
Titres miniers actifs
sur le territoire

Légende

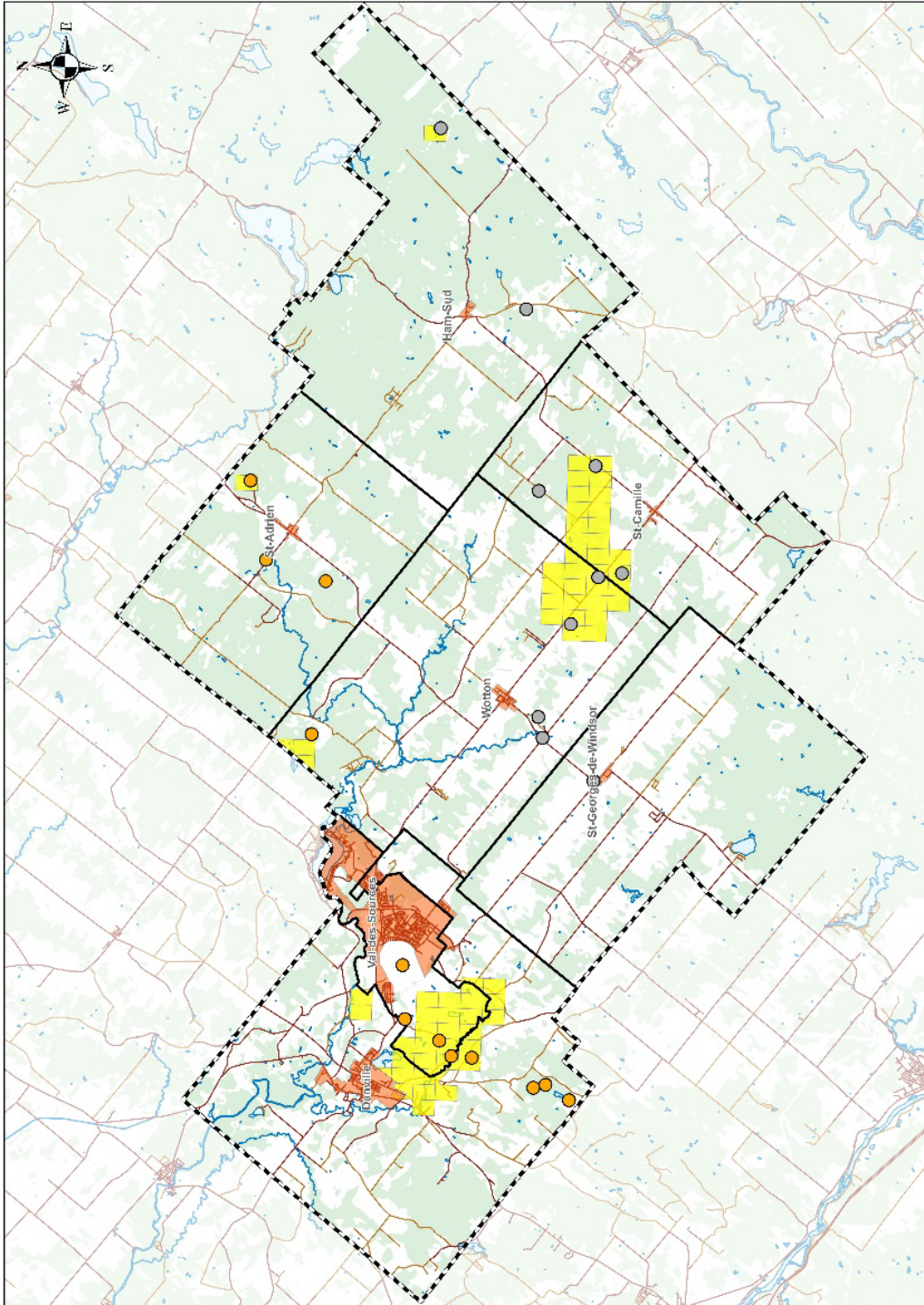
- Route
- Étendue d'eau
- Région boisée
- Périmètre urbain
- Limite municipale
- Les Sources
- Titre minier actif*

Prospection de surface

- Substance métallique
- Substance non métallique

*Titres miniers à jour en date du 1^{er} novembre 2022 (SIGEOM)

Projet de loi L-17, s. 62.
MRC des Sources
Système de coordonnées géographiques : NAD83, UTM
Zone de carte : 18QUD, datum : GRS80, datum : NAD83
Système d'information géographique : SIGEOM
Concepteur et réalisateur : Service de planification et de gestion des ressources
Service de planification et de gestion des ressources
MRC des Sources





Carte 7.3

Carrières et sablières sur le territoire de la MRC des Sources


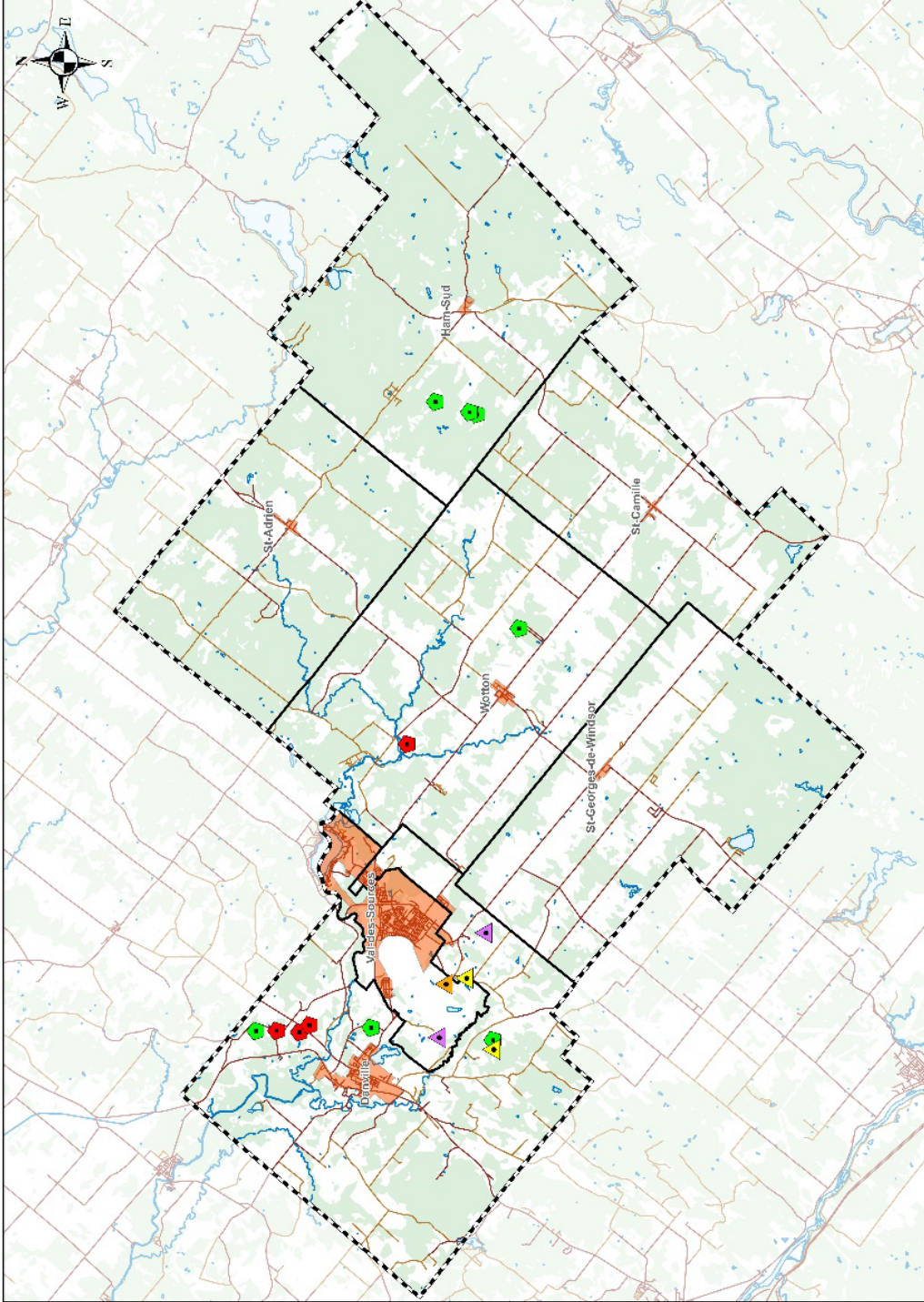
Légende

- Route
- Étendue d'eau
- Région boisée
- Périmètre urbain
- Limite municipale
- Limite de la MRC

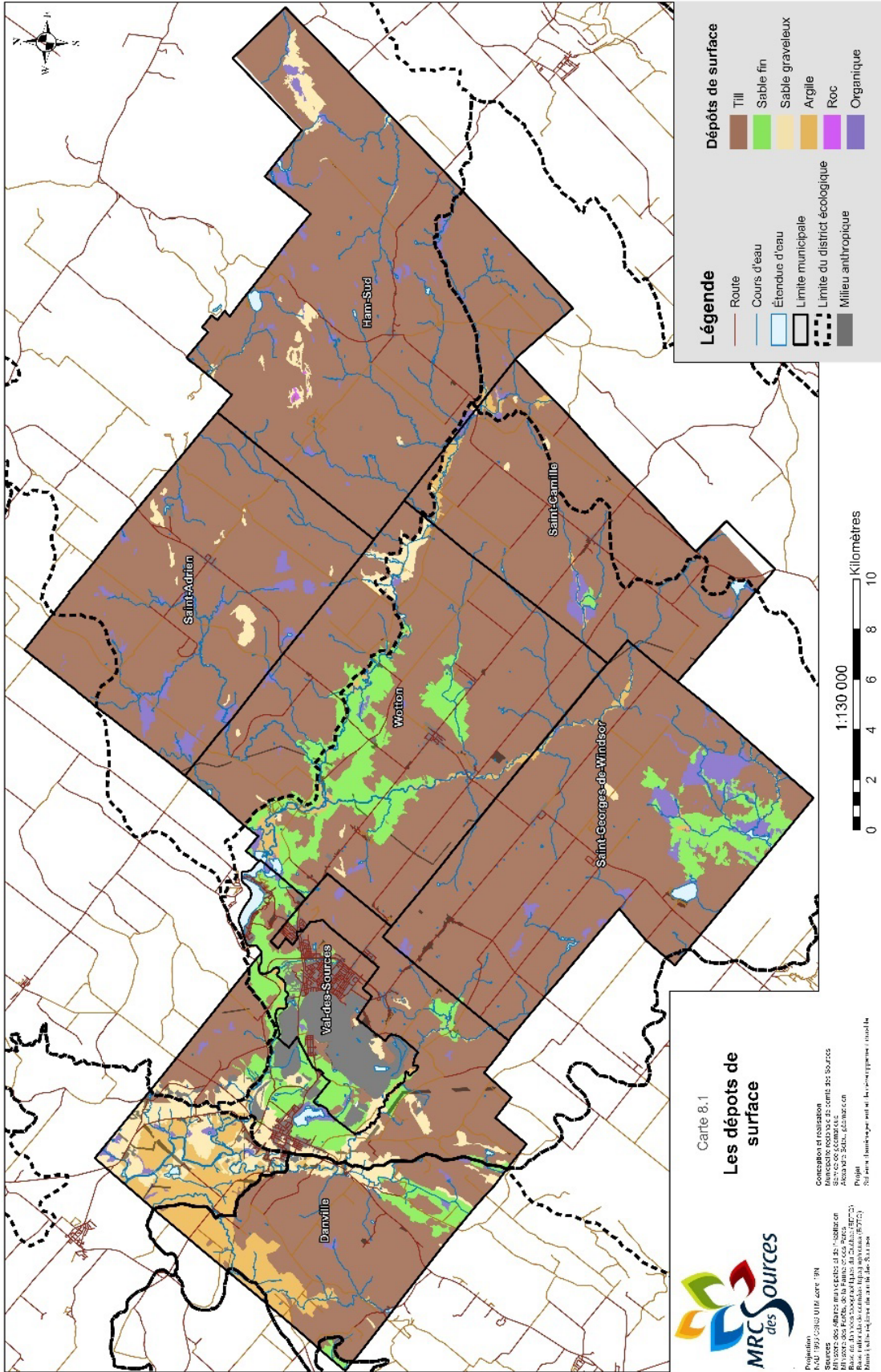
Activités extractives

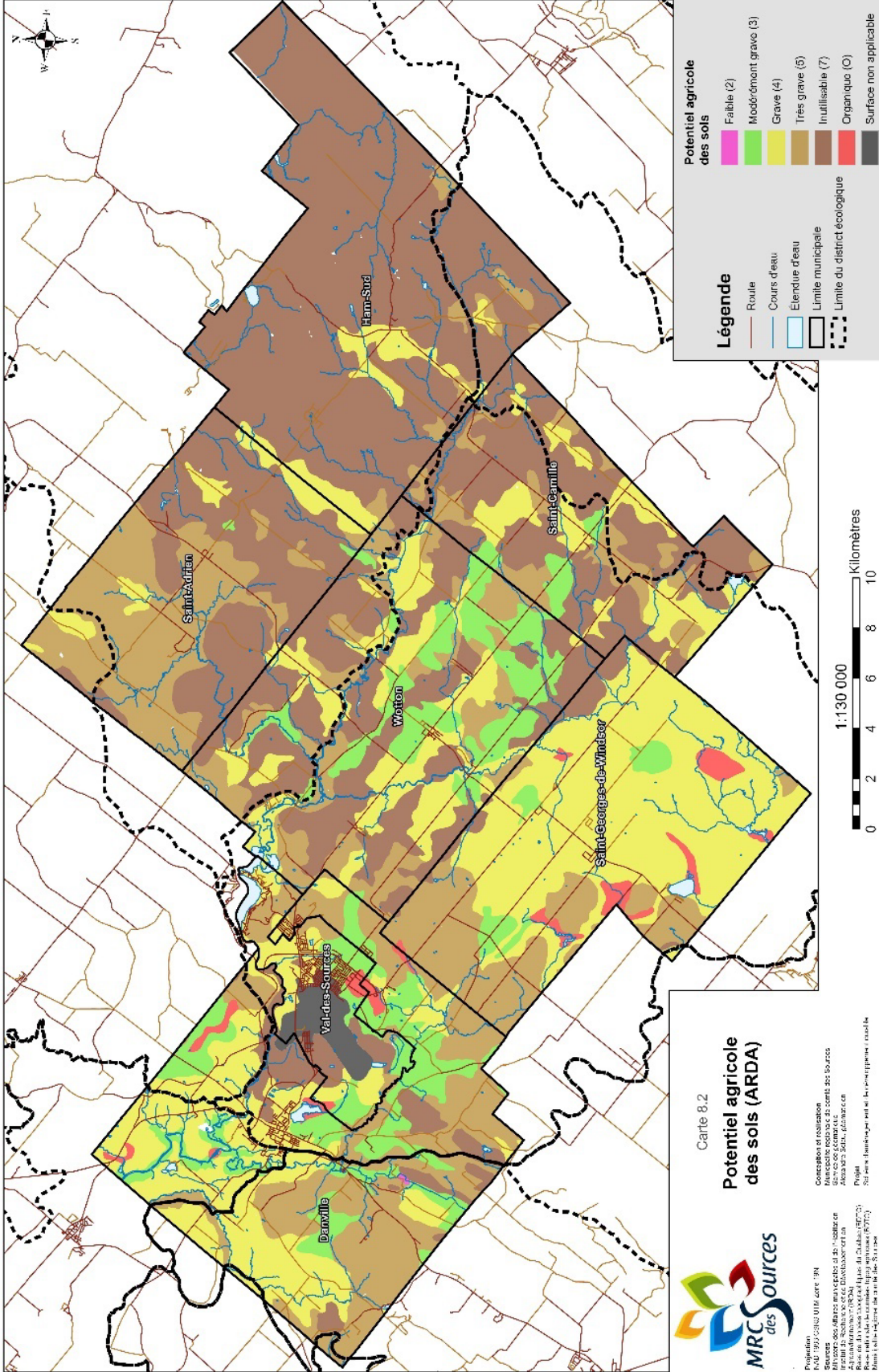
- ▲ Carrière active
- ▲ Carrière intermittente
- ▲ Carrière fermée
- ▲ Gravière/sablière active
- ▲ Gravière/sablière inactive

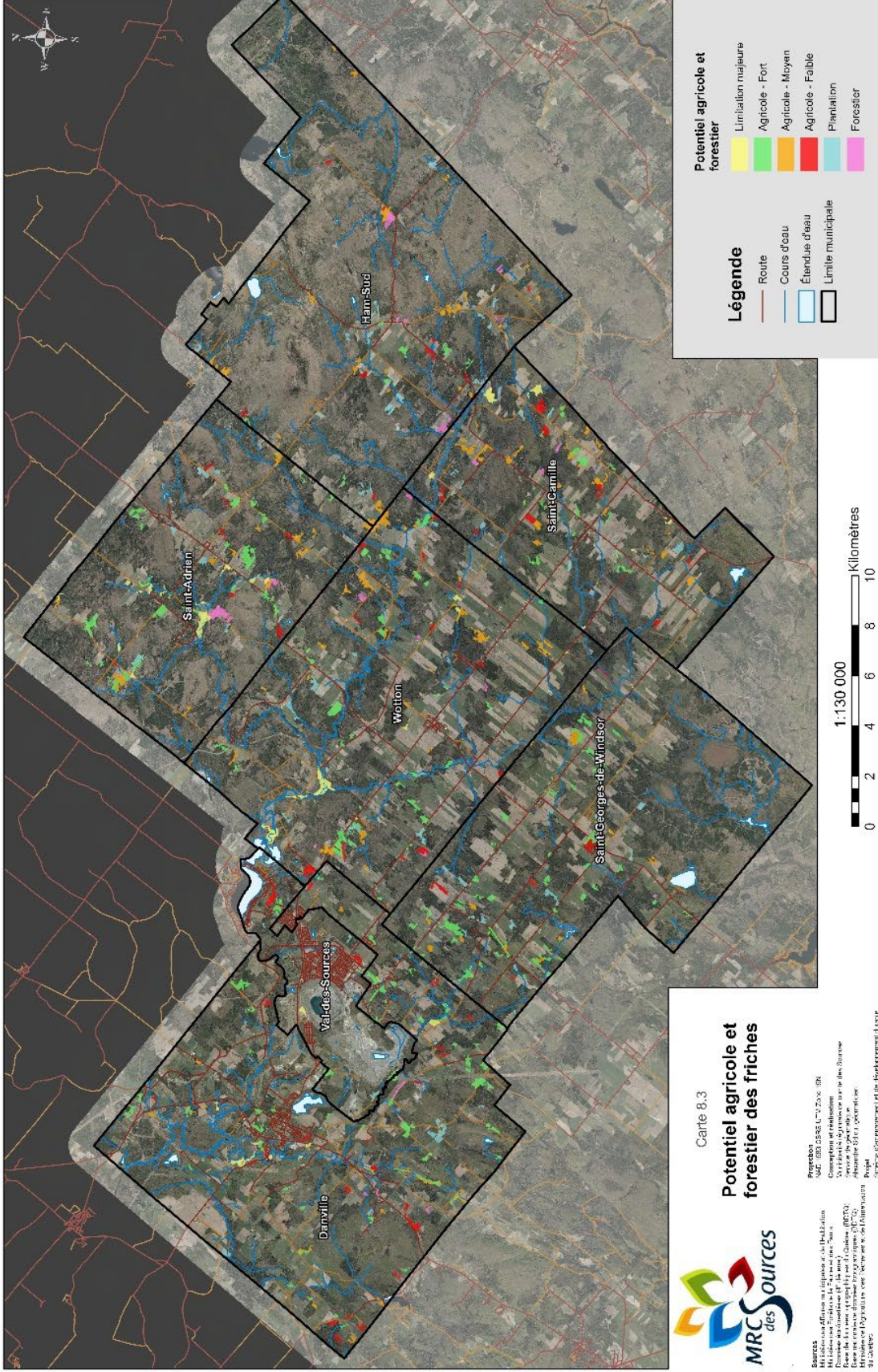
Projection : UTM 18 T
 Datum : NAD 83
 Système de coordonnées : UTM
 Zone : 18 T
 Échelle : 1:155 000
 Conception et réalisation : Service de planification de la MRC des Sources
 Date de publication : 2014



ANNEXE J CARTES DU CHAPITRE SUR L'AGRICULTURE







Carte 8.3
Potentiel agricole et forestier des friches

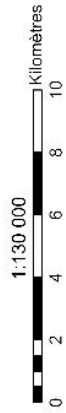


Sources
 MRC des Sources offre une multitude de services et de programmes destinés à améliorer la qualité de vie de nos citoyens. Pour en savoir plus, visitez notre site web : www.mrcsources.ca
 MRC des Sources, 100 rue de la Source, 10000 Val-des-Sources, Québec, Québec, Canada
 Téléphone : (418) 861-3333, Fax : (418) 861-3334
 Courriel : services@srcs.ca









Projet
 MRC des Sources, 100 rue de la Source, 10000 Val-des-Sources, Québec, Québec, Canada
 Téléphone : (418) 861-3333, Fax : (418) 861-3334
 Courriel : services@srcs.ca

Projet
 MRC des Sources, 100 rue de la Source, 10000 Val-des-Sources, Québec, Québec, Canada
 Téléphone : (418) 861-3333, Fax : (418) 861-3334
 Courriel : services@srcs.ca

- Potentiel agricole et forestier**
- Limitation majeurs
 - Agricole - Fort
 - Agricole - Moyen
 - Agricole - Faible
 - Plantation
 - Forestier
- Légende**
- Route
 - Cours d'eau
 - Étendue d'eau
 - Limite municipale



Légende

-  Route
 -  Étendue d'eau
 -  Région boisée
 -  Périmètre urbain
 -  Limite municipale
-
- îlots déstructurés**
-  îlot avec morcellement
 -  îlot sans morcellement
 -  îlot commercial et industriel déstructuré

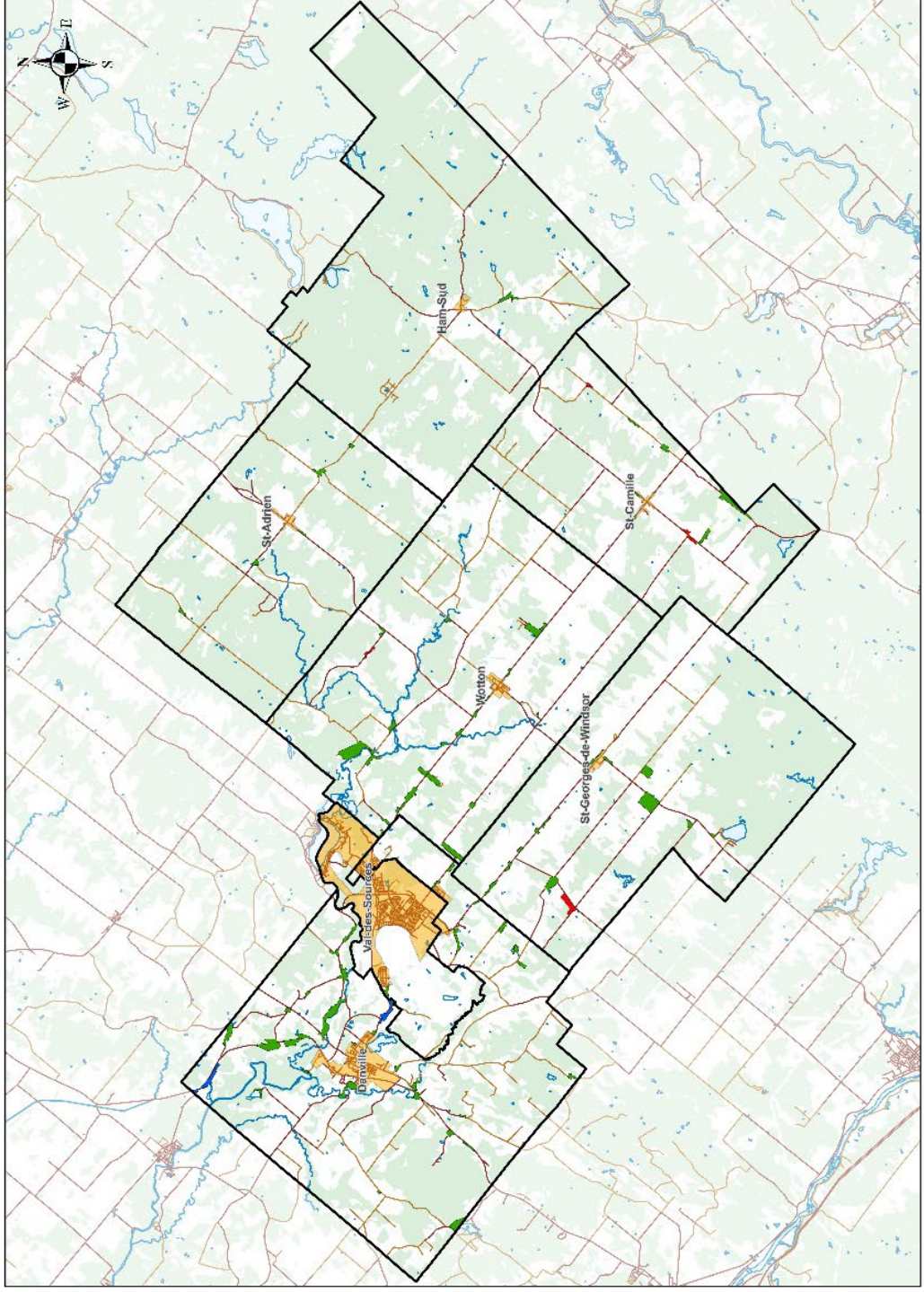
PROJET
M27-1655-D579-17-177-16-184

Statut
Document de consultation
L'Agence régionale de planification de la région de la Capitale-Nationale

Coordonnées
Projet de loi C-58
Loi relative à l'Agence régionale de planification de la région de la Capitale-Nationale

Concepteur et réalisateur
Service de planification régionale
MRC des Sources

Échelle
1:155 000



1:155 000



Kilomètres

ANNEXE K CARTES DU CHAPITRE SUR LA FORÊT



Carte 9.1
Écart relatif entre la forêt naturelle et la forêt actuelle

Légende

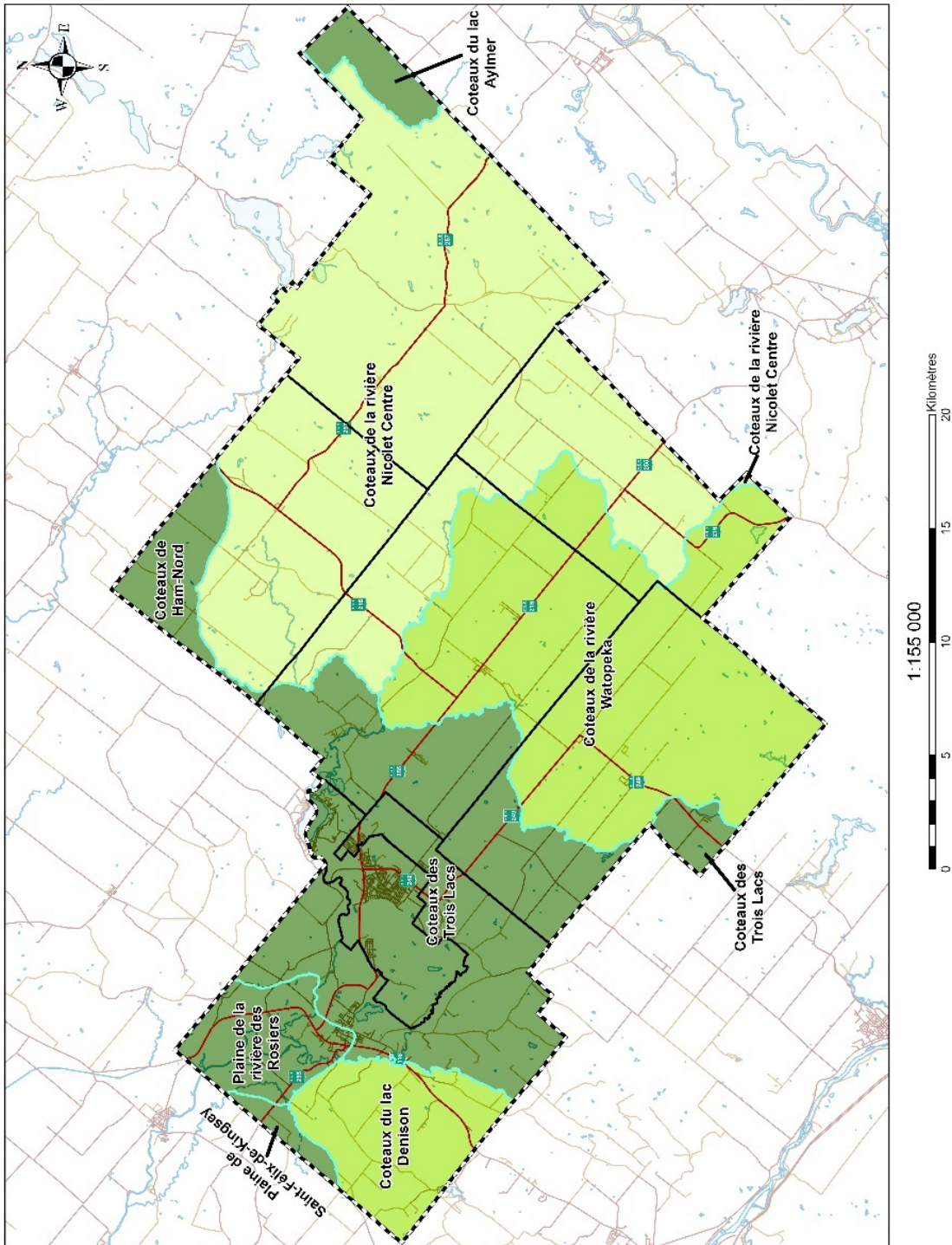
- Route
- Route provinciale
- Étendue d'eau
- Limite municipale
- Limite de la MRC

Écart relatif

- Très faible
- Faible
- Moyen
- District écologique*

*Système hiérarchique de classification écologique du territoire.

Projet
Étude de planification de développement durable
MRC des Sources
Système de coordonnées géographiques : NAD 83
Système de coordonnées géographiques : UTM
Échelle : 1:155 000
Date de mise à jour : 2015
Conception et réalisation :
C. Lavoie, Agence de services en développement durable
A. Gauthier, Agence de services en développement durable



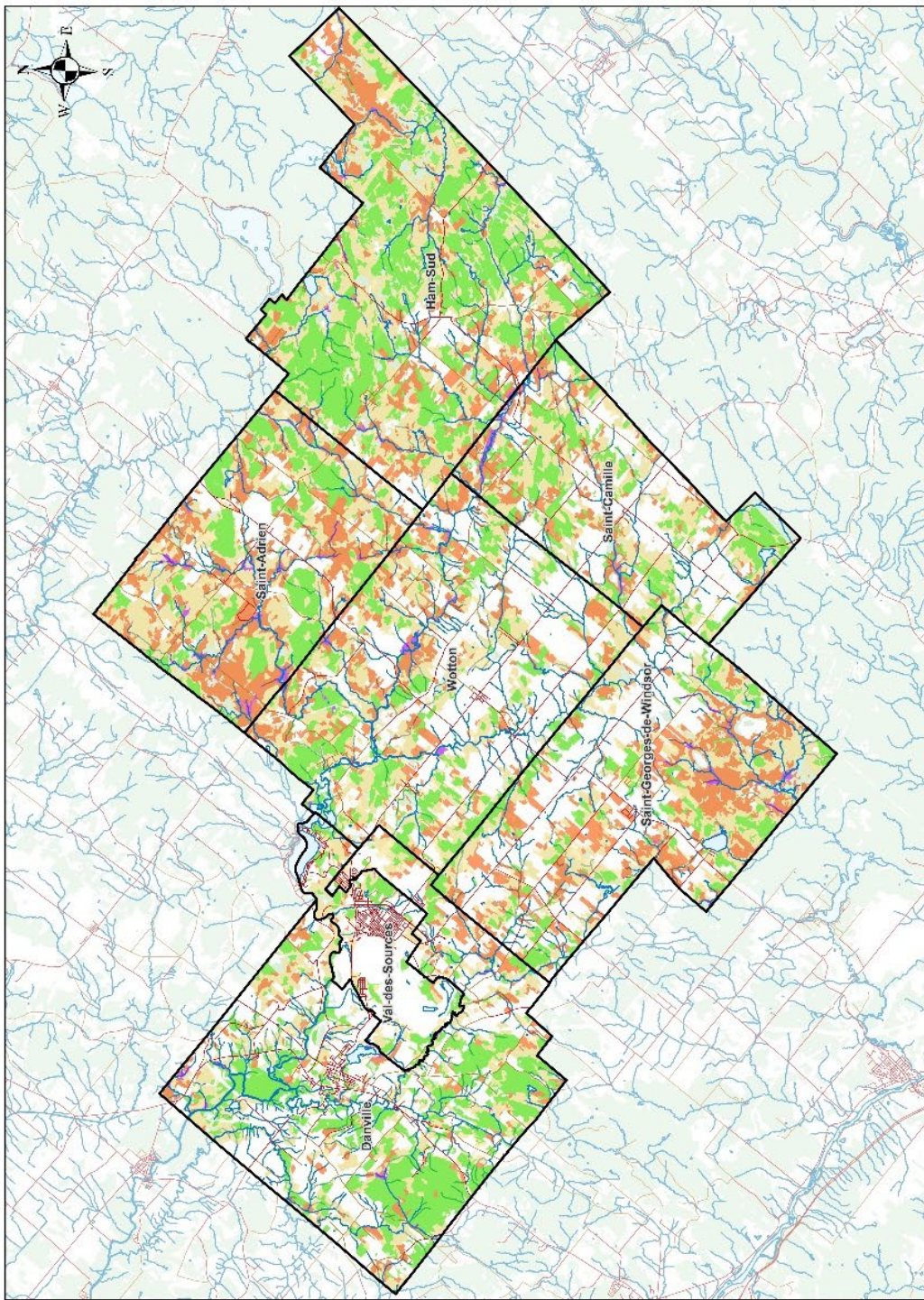


Carte 9.2
Couverture et composition
forestière

Légende






- Route
 - Cours d'eau
 - Étendue d'eau
 - Région boisée
 - Limite municipale
- ### Type de couverture
- Mixte
 - Feuillee
 - Résineuse
 - Aulnaie

Projection
NAD 83 (2011) 17 21 N 18
Sources
Des données géométriques et attributives
des couches SIG ont été utilisées de la façon
suivante :
- Les données de la couche "Région boisée"
- Les données de la couche "Étendue d'eau"
- Les données de la couche "Couverture forestière"
- Les données de la couche "Limite municipale"
- Les données de la couche "Route"
- Les données de la couche "Cours d'eau"
- Les données de la couche "Étendue d'eau"
- Les données de la couche "Région boisée"
- Les données de la couche "Limite municipale"



1:155 000
Kilomètres
0 5 10 15 20


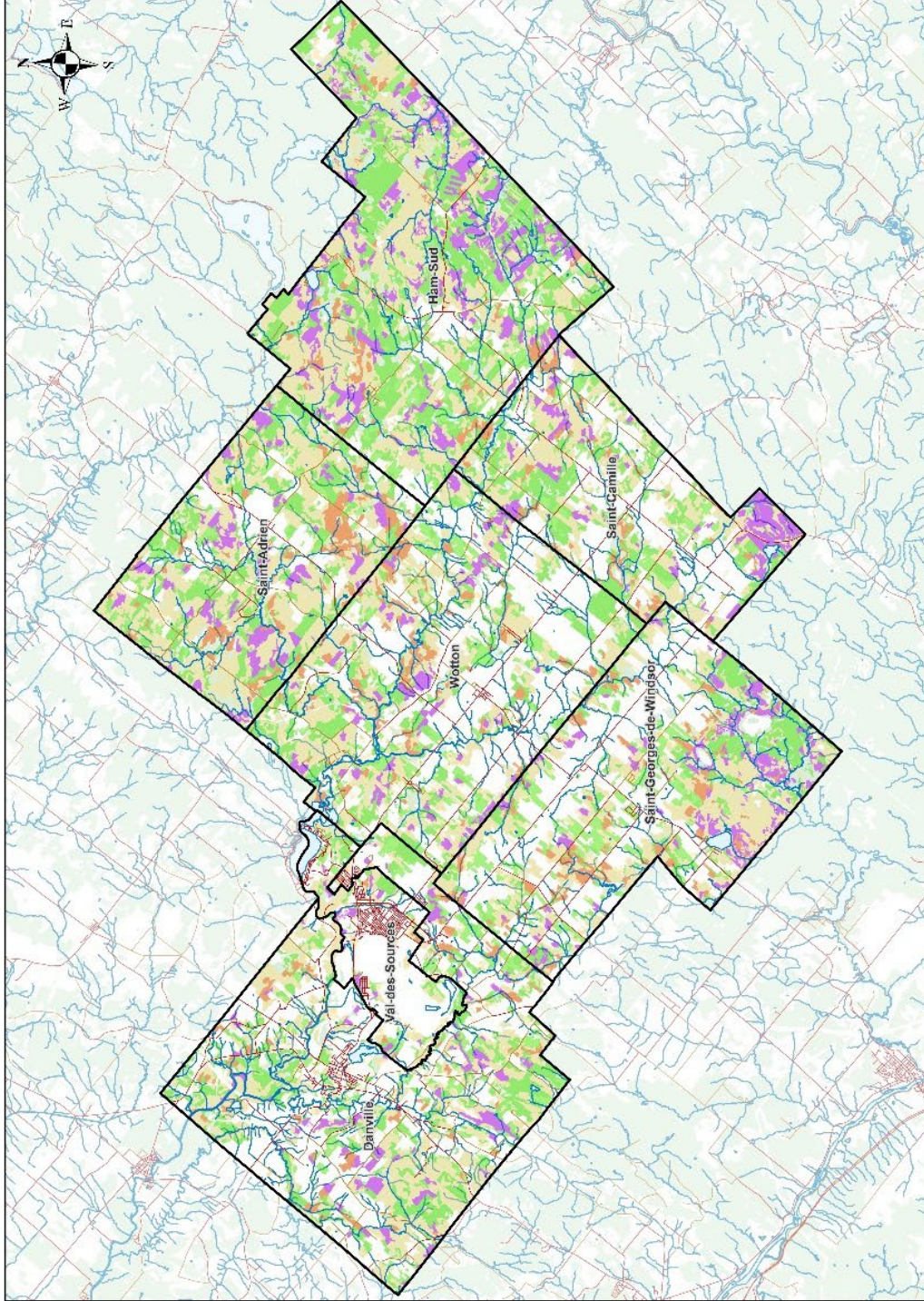
Légende

-  Route
-  Cours d'eau
-  Étendue d'eau
-  Région boisée
-  Limite municipale

Âge des peuplements

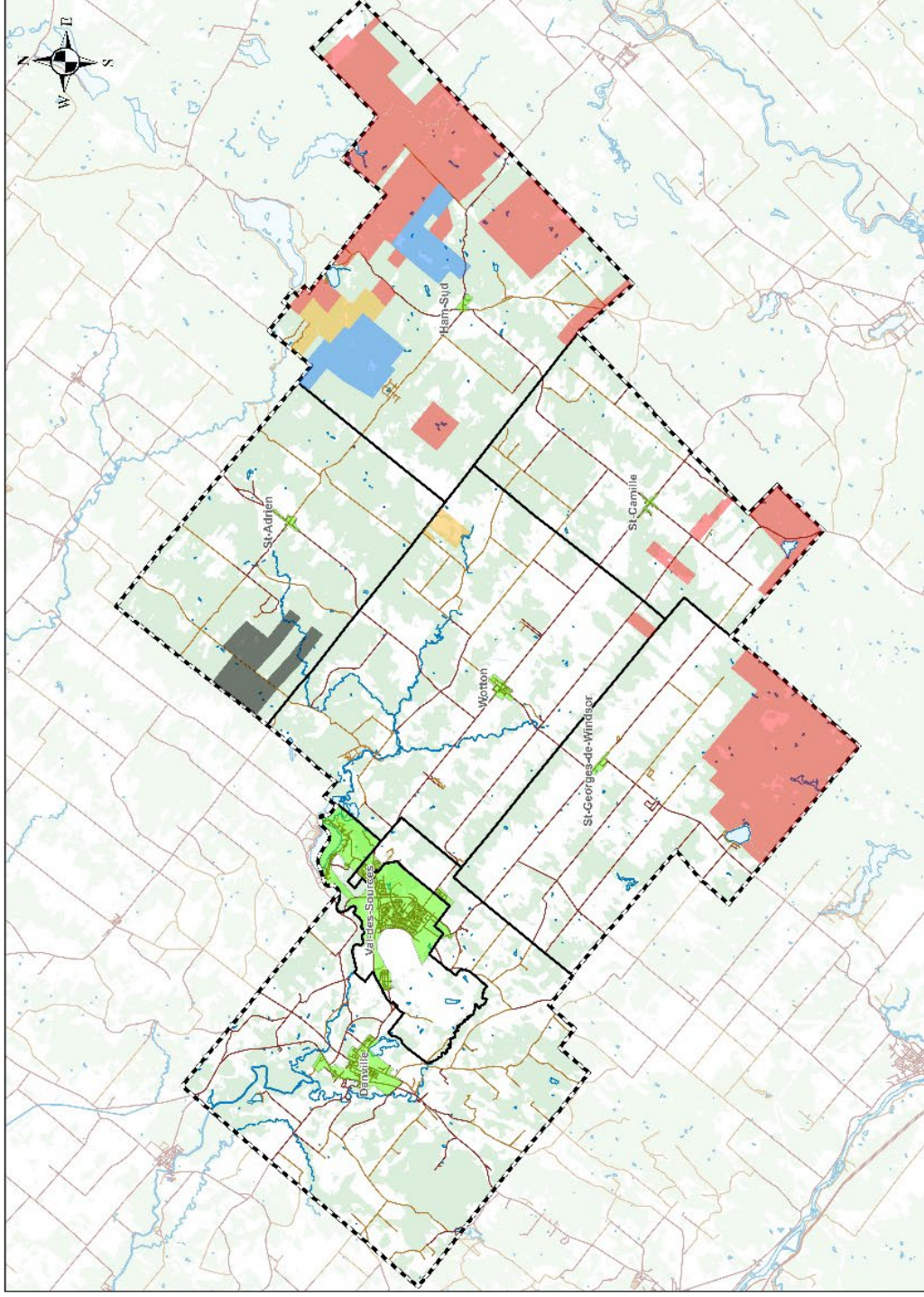
-  Jeune
-  Intermédiaire
-  Mature
-  Vieille forêt

Projection: UTM, Zone 18N, Datum: NAD 83, Échelle: 1:155 000
 Sources: Les données ont été fournies par le Ministère de l'Énergie et des Ressources naturelles (MERN) et le Service de l'information géographique (SIG) du MERN.
 Les données ont été traitées et mises à jour par le Service de l'information géographique (SIG) du MERN.
 Conception et réalisation: Service de l'information géographique (SIG) du MERN.
 Date de mise à jour: 2014



- Légende**
- Route
 - Étendue d'eau
 - Région boisée
 - Périmètre urbain
 - Limite municipale
 - Limite de la MRC
- Grand propriétaire terrien**
- Domtar inc
 - Gouvernement du Québec
 - Aménagement forestier coopératif de Wolfe
 - Société d'exploitation forestière Nord-Joli inc

Projection
NAD 83, GCS NRS 11, 17, 21, 30, 35N
Système de coordonnées géographiques de référence
Projections horizontales et verticales : UTM
Unités de mesure : mètres
Échelle : 1:155 000
Concepteur et réalisateur
Service de planification et de gestion des forêts
MRC des Sources
Date de mise à jour : 2014

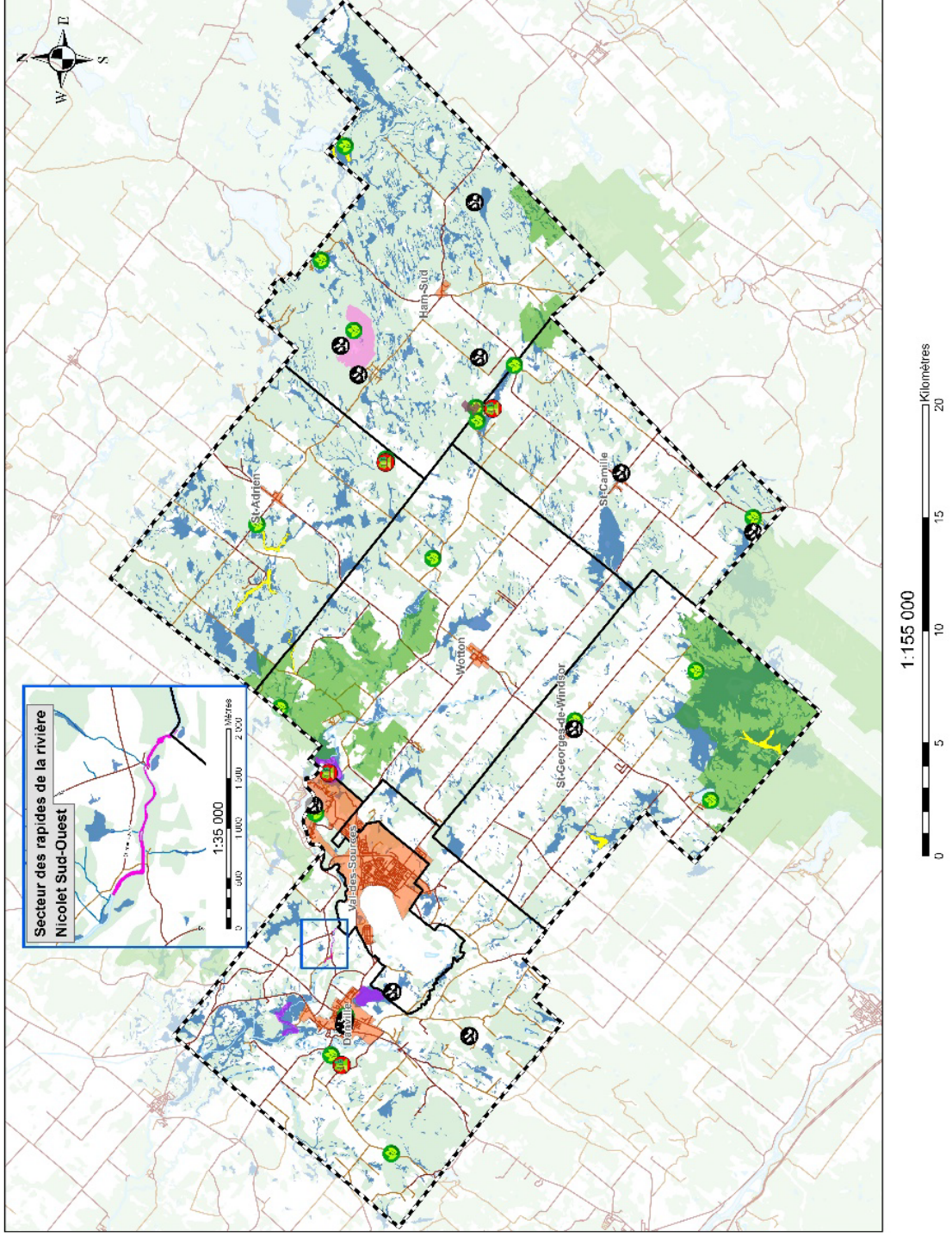




Carte 9.5
Éléments d'intérêts
écologiques

- Légende**
- Route
 - Étendue d'eau
 - Région boisée
 - Périmètre urbain
 - Limite municipale
 - Limite de la MRC
- Intérêt écologique**
- Peuplement forestier exceptionnel
 - Espèces fauniques à statut précaire
 - Espèces floristiques à statut précaire
 - Chutes et rapides de la Nicolet-Sud-Ouest
 - Milieux humides
 - Habitat du rat musqué
 - Habitat du cerf de Virginie
 - Aire de concentration d'oiseaux aquatiques
 - Refuge biologique
 - Aire protégée

Projection
NAD 83 UTM 18Q UTM 18Q
Unités : Mètres
Valeurs : 200 mètres horizontales et 100 mètres verticales
Aires de concentration d'oiseaux aquatiques : M. J. Fortin
Cartes de la Région de la Nicolet-Sud-Ouest
Échelle : 1:155 000 (pour le territoire de la MRC des Sources)
Coordonnées géographiques : 46° 15' N, 72° 50' O
Date de mise à jour : 2014
Échelle : 1:155 000



ANNEXE L CARTES DU CHAPITRE SUR L'EAU



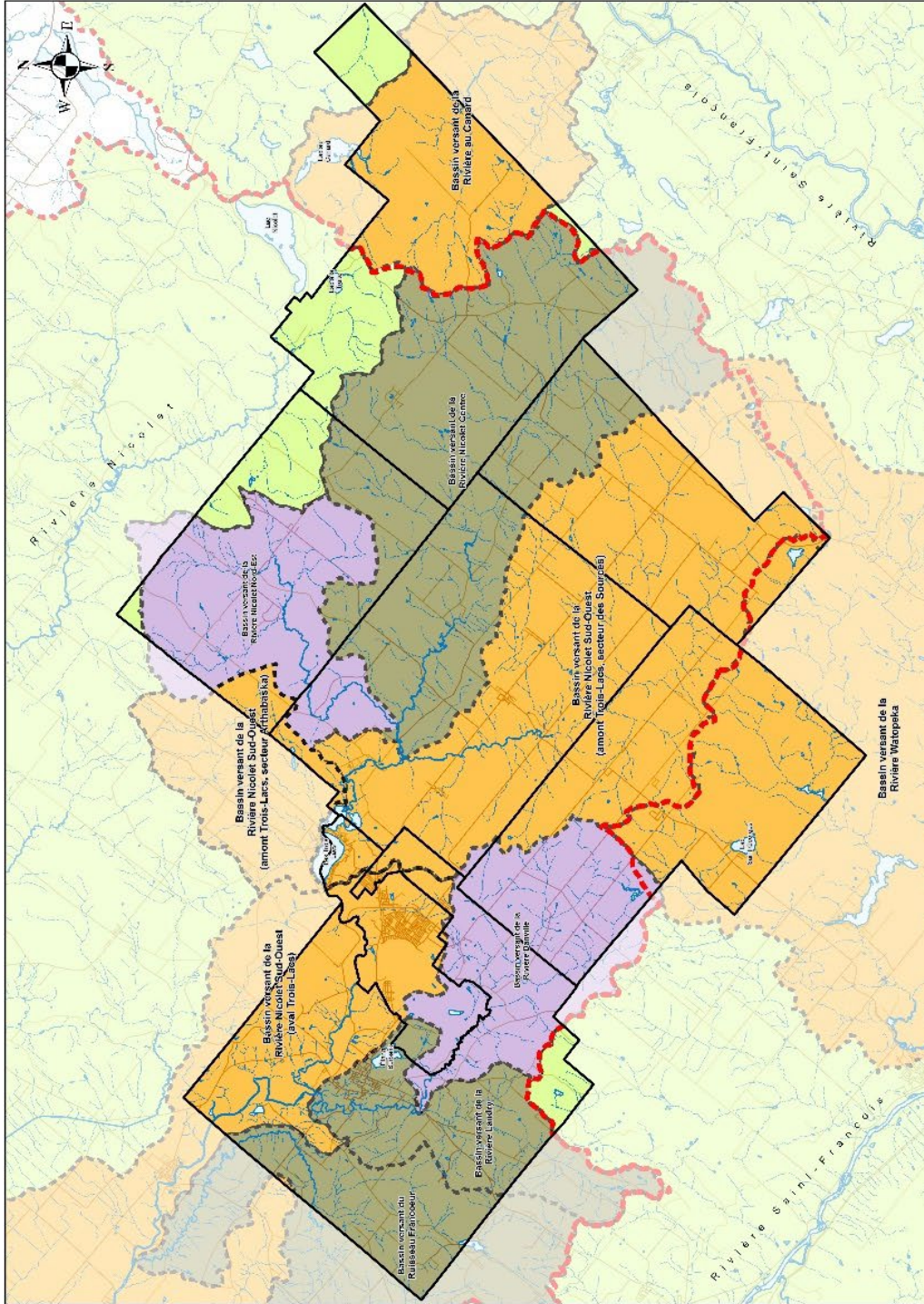
Carte 10.1
Bassins et sous-bassins
versants du territoire

Légende

- Route
- Cours d'eau
- Flendue d'eau
- Limite municipale

Bassin versant

- - - Limite de partage des eaux
- Ordre 1
- Ordre 2
- Ordre 3
- Ordre 4





Carte 10.3
**Zone de recharge et de
 préférentielle et de
 résurgence
 des nappes phréatiques**

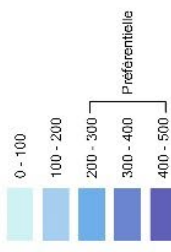
Légende

- Route
- Cours d'eau
- Étendue d'eau
- ▭ Limite municipale
- - - Limite de la MRC

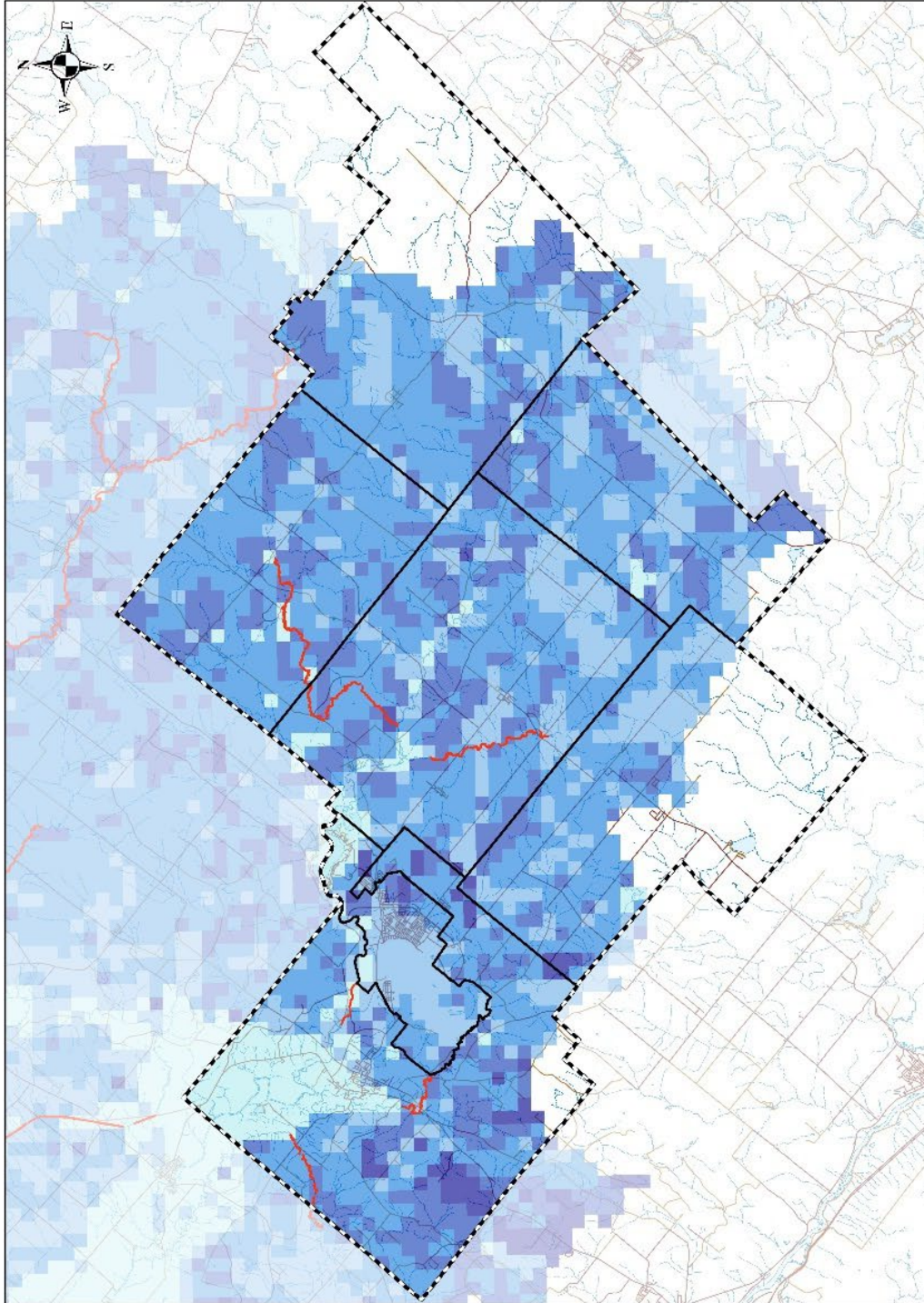
Nappe phréatique

- Zone de resurgences

Zone de recharge (mm/an)



Projet de loi sur l'accès à l'eau potable
 MRC des Sources
 1100, rue de la Vallée, 1000 Québec, QC G1K 4K1
 Téléphone : (418) 641-1111
 Télécopieur : (418) 641-1112
 Site Web : www.mrcdesources.com
 Conception et réalisation : Service de planification et de développement
 Date de mise à jour : 2014



Légende

- Route
 - Cours d'eau
 - Etendue d'eau
 - Limite municipale
 - Limite de la MRC
- Indice DRASTIC**
- < 50
 - 50 - 74
 - 75 - 99
 - 100 - 124 (100: Seuil indice moyen RPEP¹)
 - 125 - 179
 - >= 180 (180: Seuil indice élevé RPEP)
- ¹RPEP : Règlement sur le prélèvement des eaux et leur protection

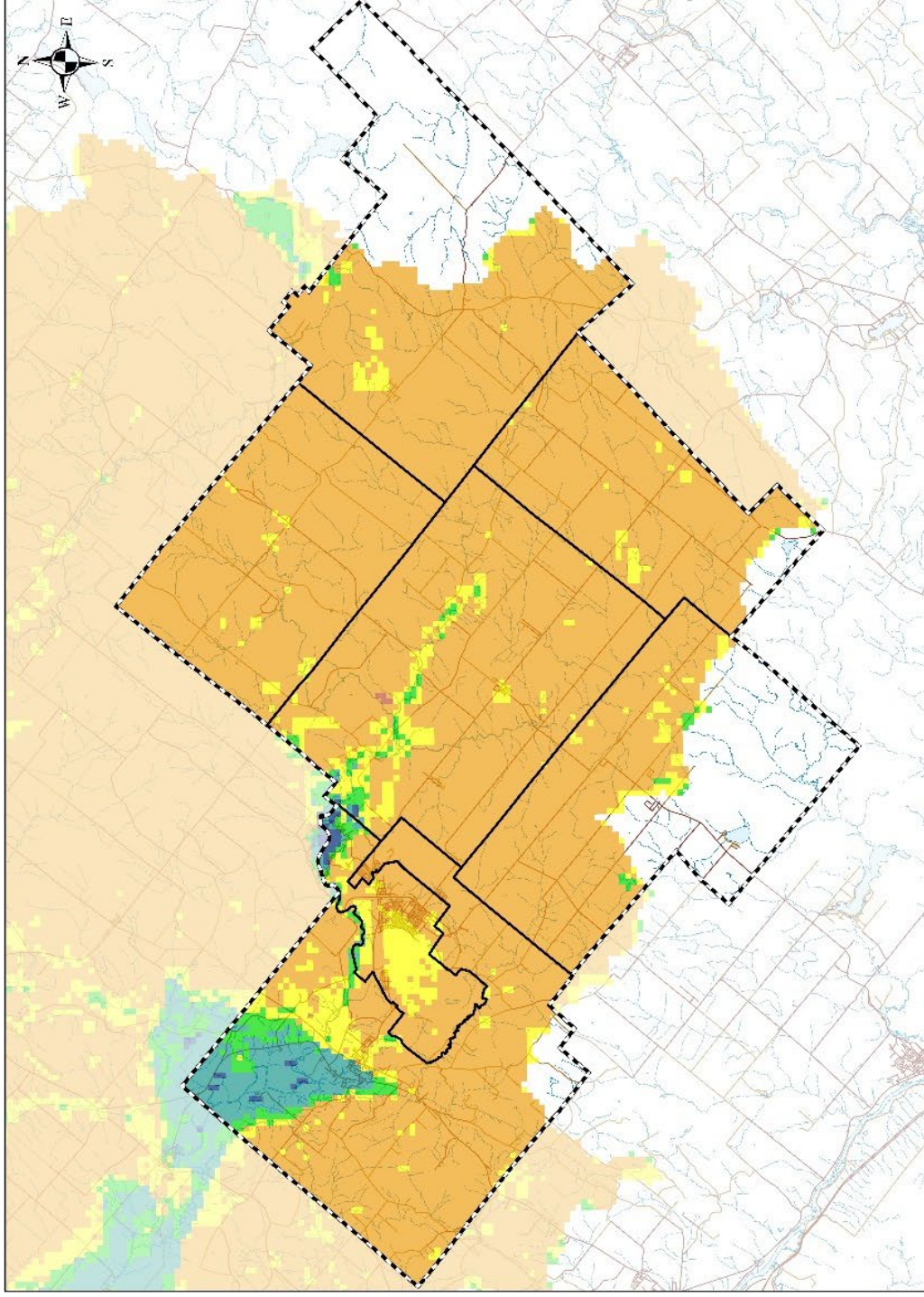
Projet de loi sur la protection des nappes phréatiques

Version de la loi de 2002 (voir l'annexe 1)

Le présent document est un document de consultation et ne constitue pas un document officiel.

Conception et réalisation: Service de planification et de gestion des ressources

© 2007 MRC des Sources





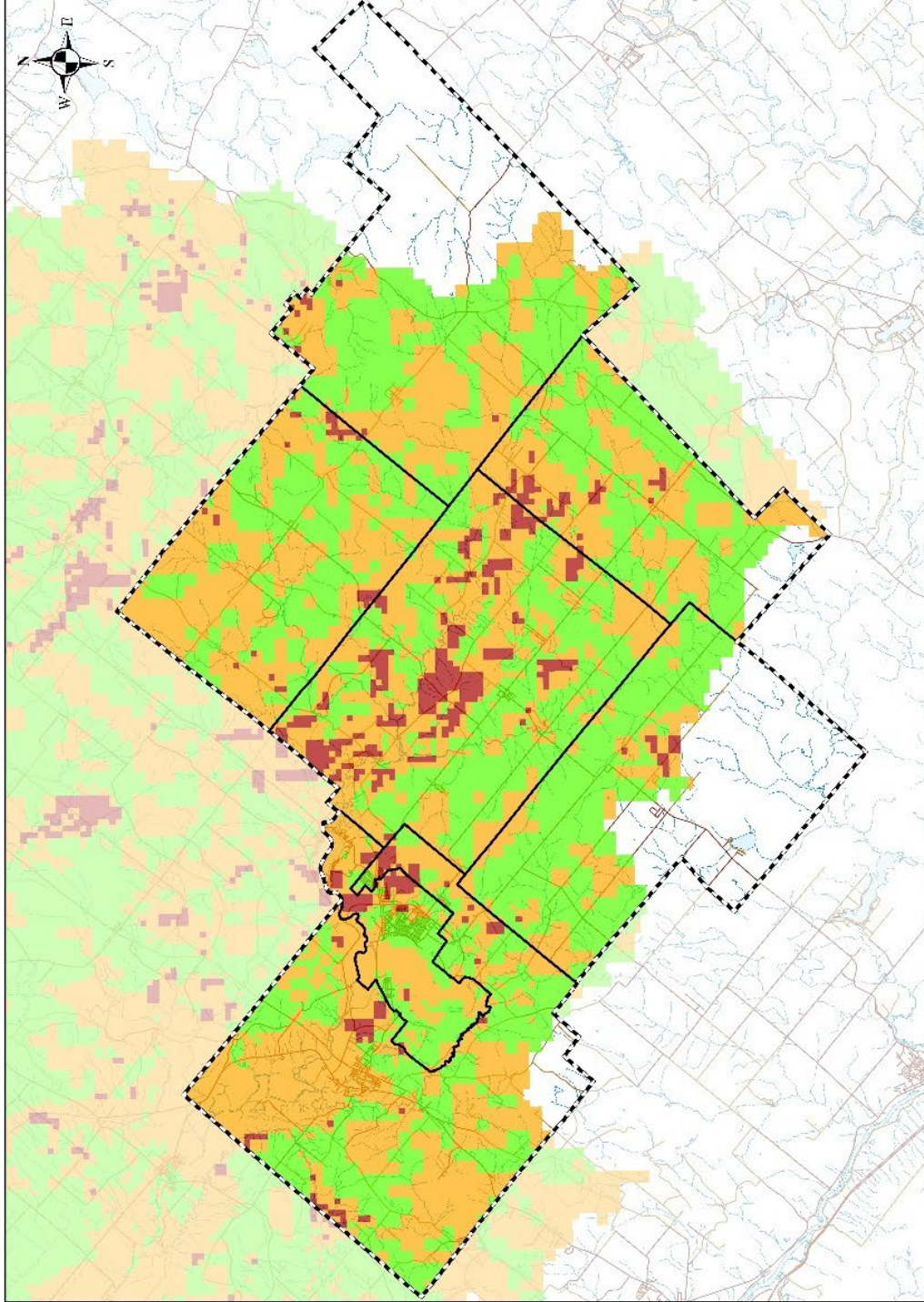
Carte 10.5
Zones préférentielles de
captation de l'eau des
nappes phréatiques

Légende

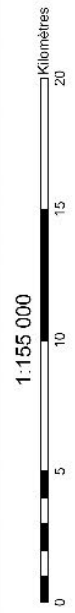
- Route
- Cours d'eau
- Étendue d'eau
- Limite municipale
- Limite de la MRC

Quantité d'eau exploitable

- Faible
- Moyenne
- Élevée



Projet de loi C-58, Loi sur l'accès à l'information
Mise à jour de la Loi sur l'accès à l'information
Mise à jour de la Loi sur l'accès à l'information
Programme de travail de la Commission des sources
Commission des sources
Service de planification
MRC des Sources
1000, rue Saint-Jacques, 1000, Québec, Québec G1R 1A1



Légende

- Bâtiment
- Route
- Cours d'eau
- Étendus d'eau
- Milieux humides
- Région boisée
- Périmètre urbain
- Limite municipale
- Limite de la MRC

Type de prise d'eau

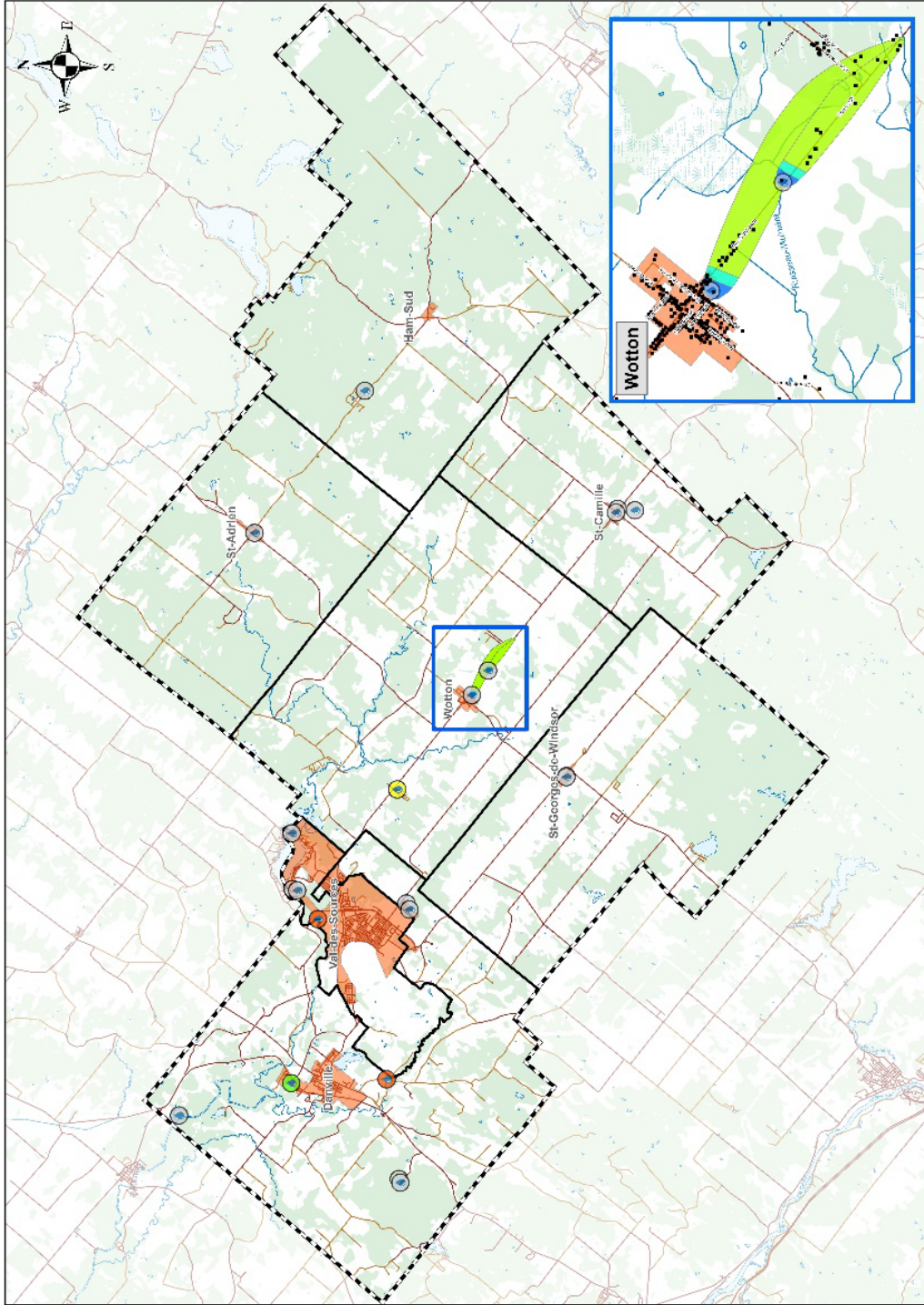
- Puits tubulaire
- Rivière
- Puits de surface
- Source à bassin unique

Type d'aire de protection

- Bactériologique
- Virologique
- Alimentation

Projet de loi
N^o 100, 2008
MRC des Sources
2008
Cartographie et rédaction
V. LeBlond, J. Lavoie, M. N. de la Rivière
A. Gauthier, J. Gauthier, J. Gauthier
A. Gauthier, J. Gauthier, J. Gauthier

Projet
Service de planification et de développement durable





Carte 10.7
Les milieux humides
de la MRC

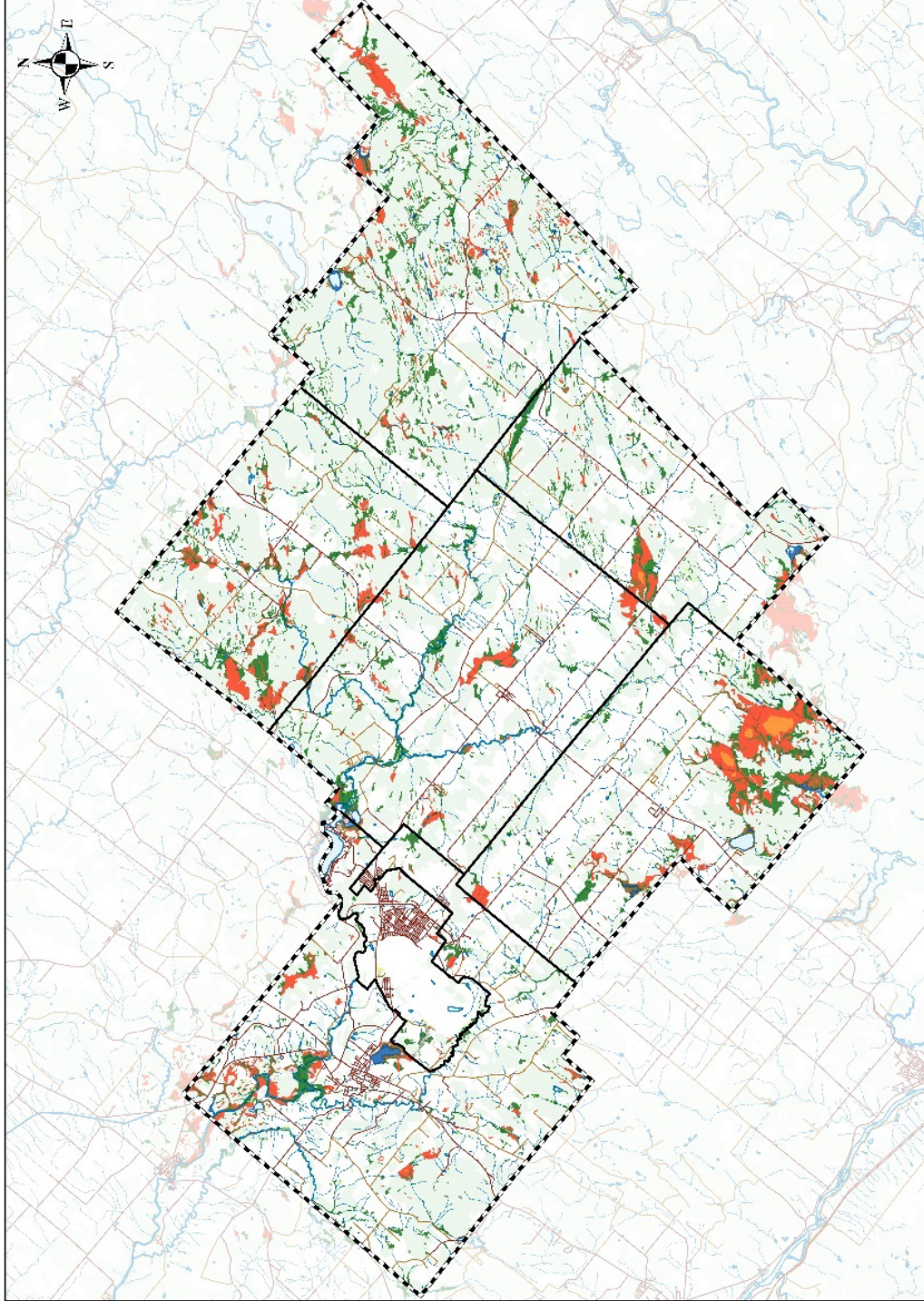
Légende

- Route
- Cours d'eau
- Étendue d'eau
- Région boisée
- Limite municipale
- Limite de la MRC

Type de milieux humides

- Marécage
- Tourbière boisée
- Tourbière fen
- Prairie humide
- Eau peu profonde
- Marais
- Tourbière bog

Projection:
NAD 1983 UTM 18
Sources:
Atlas des milieux humides du Québec
Atlas de la région de la Capitale-Nationale
Atlas de la région de la Capitale-Nationale
Cartographie et réalisation:
Service de planification des milieux
environnementaux de la MRC des Sources
Échelle: 1:155 000



1:155 000
Kilomètres
0 5 10 15 20


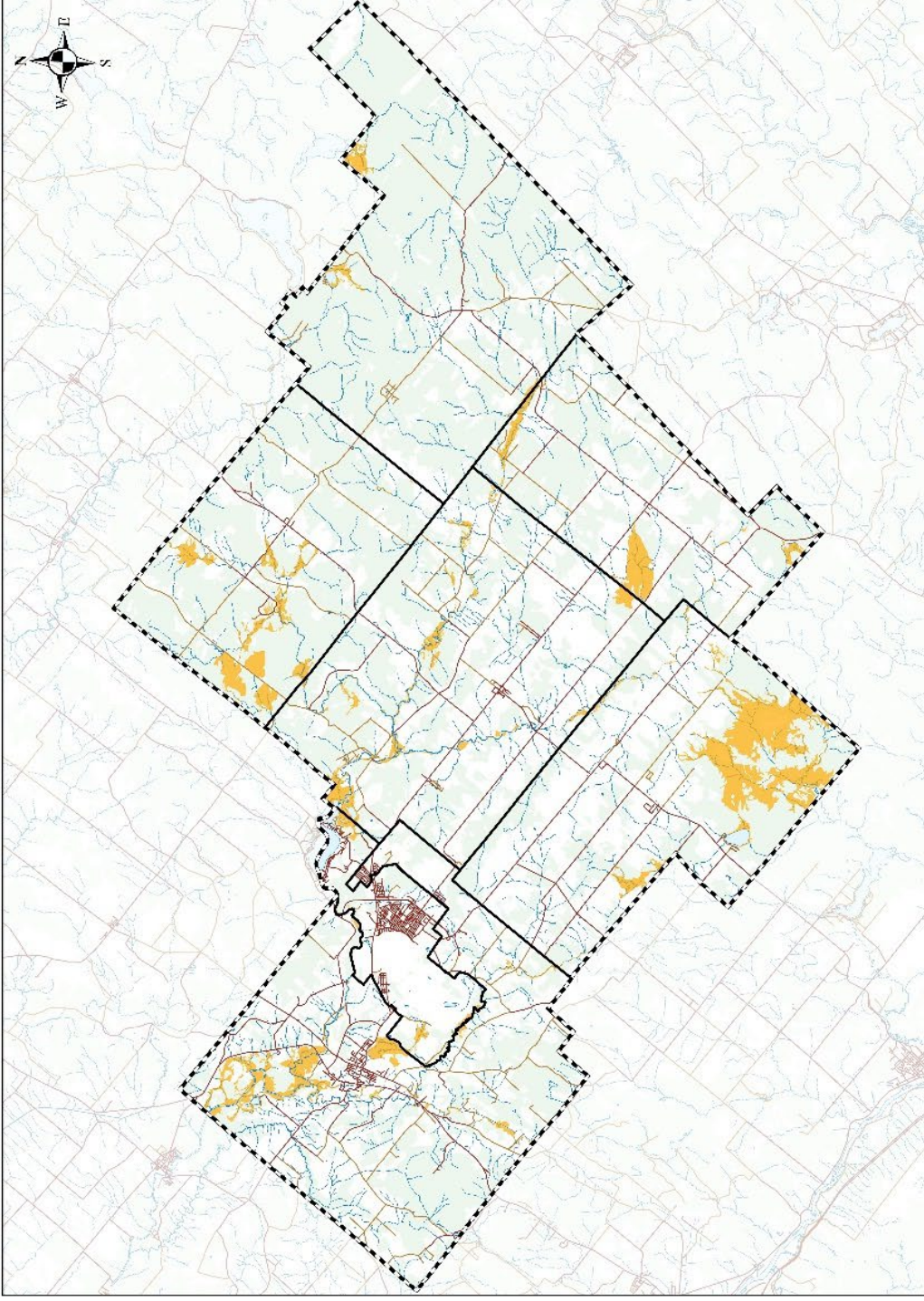


Carte 10.8
Les milieux humides
d'intérêts régionaux

Légende

- Route
- Cour d'eau
- Étendue d'eau
- Région boisée
- Limite municipale
- Limite de la MRC
- Milieux humides d'intérêts régionaux

Projection:
NAD 1983 UTM 18
Sources:
Les données ont été obtenues de la MRC des Sources
à partir de la base de données de l'Ontario (DOTS)
à partir de la base de données de l'Ontario (DOTS)
Concepteur et réalisateur:
Service de planification des Sources
MRC des Sources
Date de mise à jour: 2014



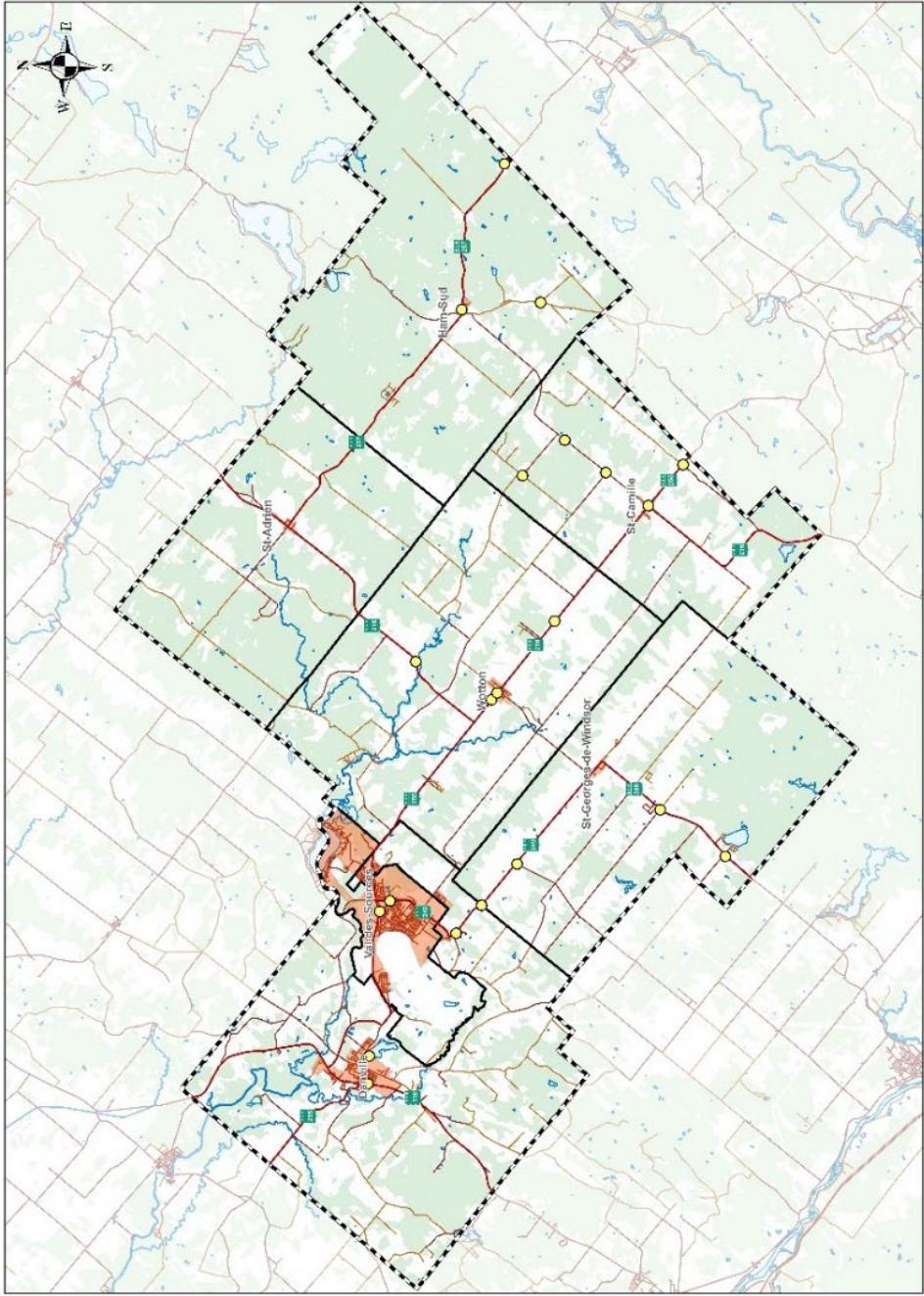
ANNEXE M CARTES DU CHAPITRE SUR LA CULTURE ET LE PATRIMOINE



Carte 11.5
Positionnement des croix de chemins sur le territoire de la MRC des Sources

- Légende**
- Croix de chemin
 - Route
 - Étendue d'eau
 - Région boisée
 - Périmètre urbain
 - Limite municipale
 - Limite de la MRC

Projet de loi sur la réorganisation des MRC
 Ministère de l'Énergie et des Ressources naturelles
 1000, Avenue de la Paix, 10^e étage
 Québec, Québec G1R 7R5
 Téléphone : 514 399-3111
 Site Web : www.mrc.org.qc.ca





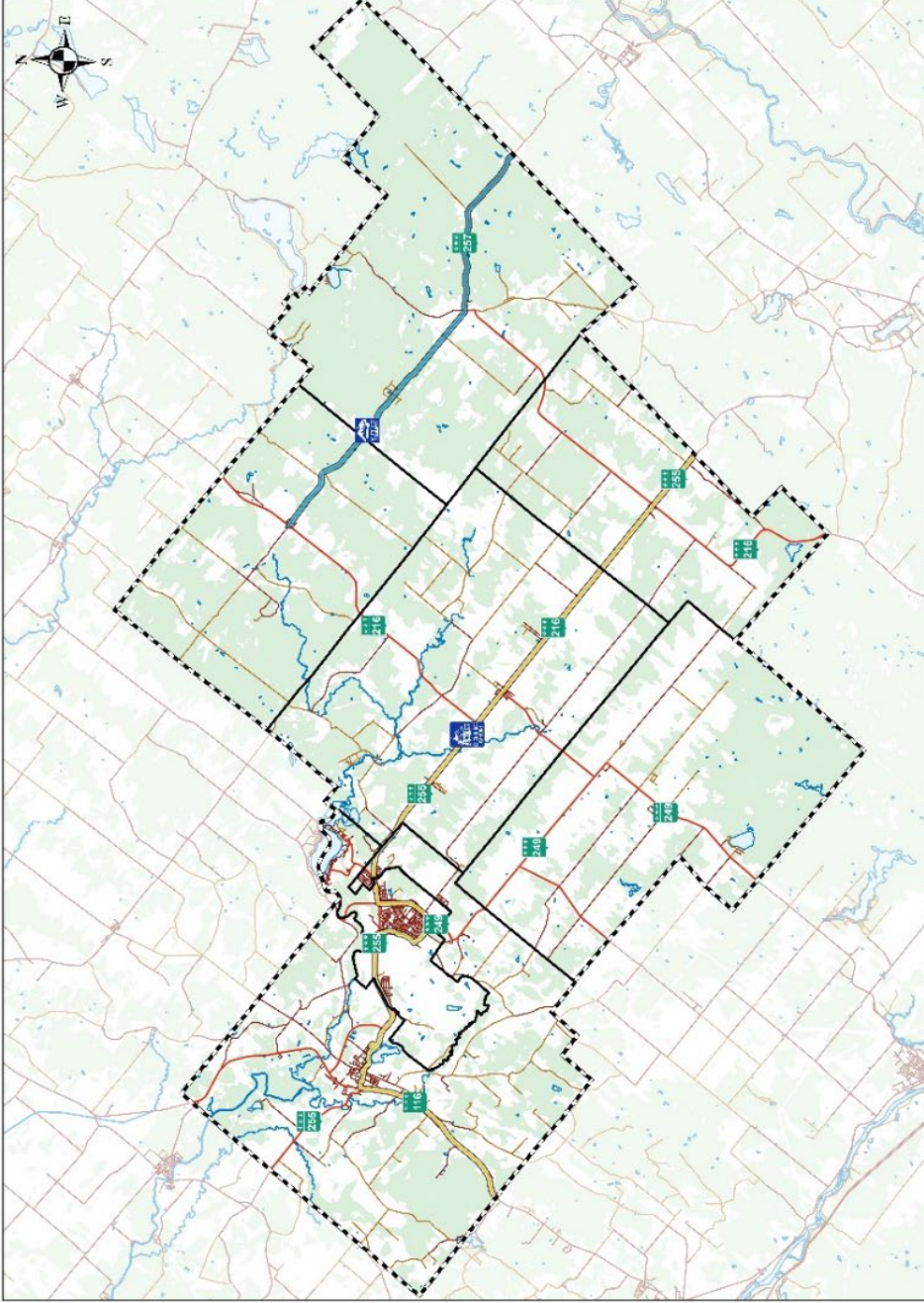
Carte 11.6
**Axes routiers d'intérêts
 touristiques**

Légende

- Route du MTQ
- Route
- Étendue d'eau
- Région boisée
- Périmètre urbain
- Limite municipale
- Limite de la MRC

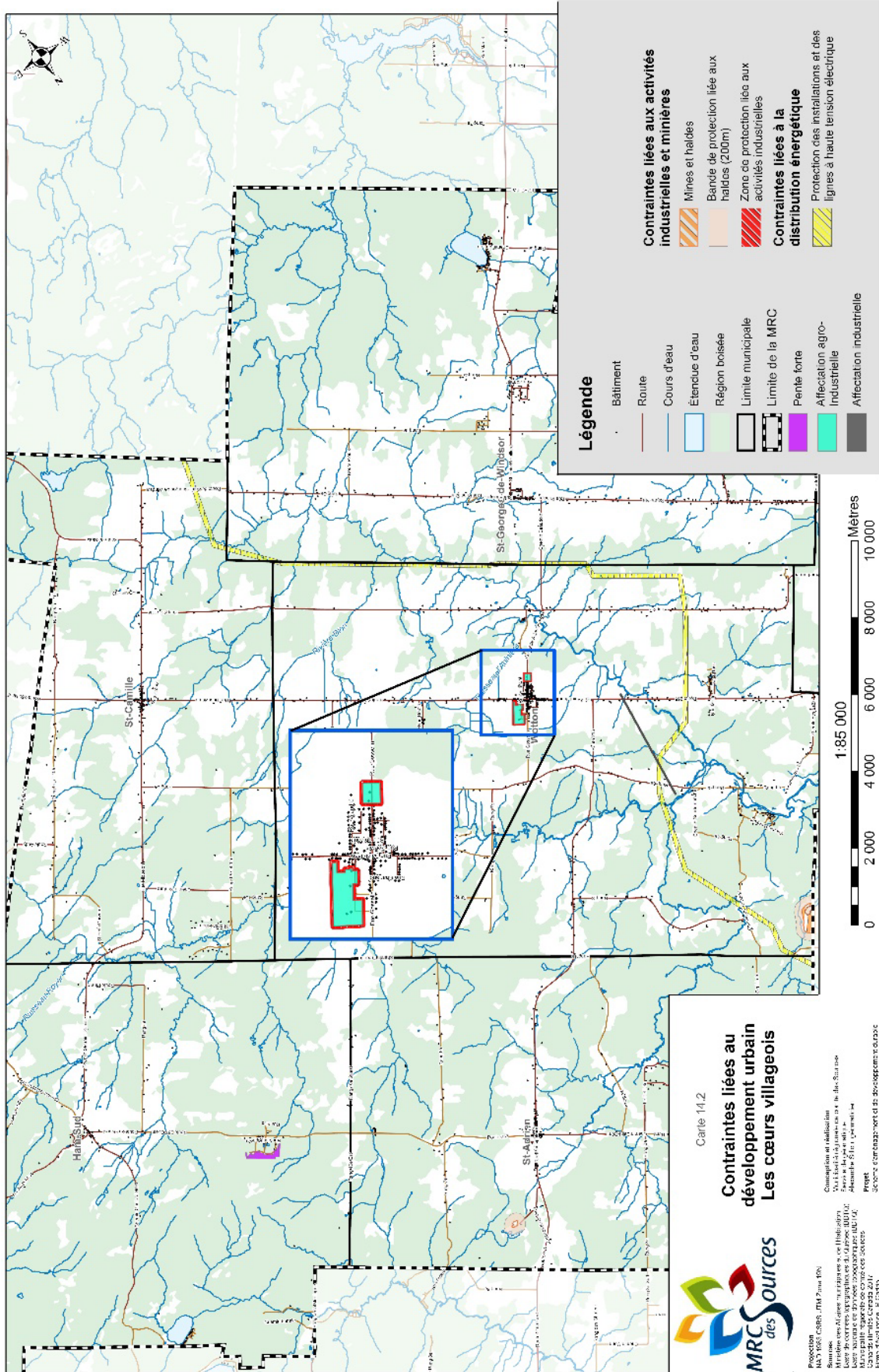
**Axes routiers d'intérêts
 touristiques**

- Chemin des Cantons
- Route des Sommets



PROJET
 MRC des Sources, 11-11-11, p. 16
RÉVISION
 MRC des Sources, 11-11-11, p. 16
CONTRÔLE
 MRC des Sources, 11-11-11, p. 16
APPRÉBATION
 MRC des Sources, 11-11-11, p. 16
CONCEPTION ET RÉDACTION
 MRC des Sources, 11-11-11, p. 16
PRODUCTION
 MRC des Sources, 11-11-11, p. 16

ANNEXE N CARTE DES ZONES DE CONTRAINTES DU DOCUMENT COMPLÉMENTAIRE



ANNEXE O DOCUMENT SUR LES EFFETS DE LA MODIFICATION

MUNICIPALITÉ RÉGIONALE DE COMTÉ DES SOURCES

DOCUMENT SUR LES EFFETS DE LA MODIFICATION

Le présent règlement modifiant le Schéma d'aménagement durable de la MRC des Sources a pour but de :

- modifier la carte des grandes affectations et affectations du sol du territoire afin de tenir compte de la rénovation cadastrale;
- modifier les limites des périmètres urbains des municipalités de Saint-Adrien, Saint-Camille, Saint-Georges-de-Windsor, Ham-Sud et Wotton afin de tenir compte de la rénovation cadastrale;
- modifier les cartes du territoire et certaines informations relatives au territoire de la MRC des Sources afin de tenir compte de l'annexion d'une partie de la municipalité d'Ham-Sud à la municipalité des Saints-Martyrs-Canadiens;
- modifier la cartographie des Territoires incompatibles avec les activités minières;
- intégrer au portrait du SADD les nouveaux paramètres de détermination des Territoires incompatibles avec les activités minières;
- modifier le nom de la Ville d'Asbestos pour la Ville de Val-des-Sources à la carte illustrant les zones inondables sur le territoire.

Par conséquent,

- toutes les municipalités de la MRC devront effectuer les modifications nécessaires suivantes :
 - o modifier la carte des affectations du sol dans leurs plans d'urbanisme et leurs règlements de zonage afin de tenir compte de la rénovation cadastrale;
 - o modifier la cartographie des Territoires incompatibles avec les activités minières aux portraits du territoire dans leurs plans d'urbanisme;
 - o intégrer au portrait du territoire de leur plans d'urbanisme les nouveaux paramètres de détermination des Territoires incompatibles avec les activités minières;
- la Municipalité d'Ham-Sud devra modifier son plan d'urbanisme et son règlement de zonage afin de tenir compte de l'annexion d'une partie de son territoire à la municipalité des Saints-Martyrs-Canadiens;
- les municipalités de Saint-Adrien, Saint-Camille, Saint-Georges-de-Windsor, Ham-Sud et Wotton devront modifier les limites de leurs périmètres urbains dans leurs plans d'urbanisme et leurs règlements de zonage afin de tenir compte de la rénovation cadastrale.

Le présent document sur les effets du Règlement 269-2022 modifiant le règlement 265-2021 Schéma d'aménagement et de développement durable de la MRC des Sources – Territoires incompatibles avec les activités minières et autres dispositions fait partie intégrante de la résolution numéro 2023-11-12036.

Hugues Grimard
Préfet

Frédéric Marcotte
Directeur général et greffier-trésorier

Adoptée à l'unanimité.

Avis de motion	:	Le 23 novembre 2022
Adoption du projet de règlement	:	Le 23 novembre 2022
Publication	:	Le 24 février 2023
Adoption du règlement	:	Le 22 novembre 2023
Publication	:	Le 20 décembre 2023
Entrée en vigueur	:	Le 13 mars 2024
