















## Protection des sites d'intérêts environnementaux et écologiques

### Légende

-  Route
-  Cours d'eau
-  Étendue d'eau
-  Région boisée
-  Limite de la MRC
-  Limite municipale

### Intérêts écologiques

-  Écosystème forestier exceptionnel
-  Occurrence de Polémoine de Van Brunt
-  Aire de protection de 500m de la Polémoine de Van Brunt
-  Habitat du rat musqué
-  Habitat du cerf de Virginie
-  Aire de concentration d'oiseaux aquatiques
-  Grande affectation: Conservation naturelle (SADD)
-  Refuge biologique

**Sources**  
Ministère des Affaires municipales et de l'Habitation  
Base de données topographiques du Québec (BDTQ)  
Ministère des Forêts, de la Faune et des Parcs  
Centre de Données sur le Patrimoine Naturel du Québec  
Forêt icônes créées par Freepik - Flaticon

**Conception et réalisation**  
Municipalité régionale de comté des Sources  
Service de géomatique  
Alexandre Sdicu, B.C.S.C. Géomatique

**Projet**  
Projet de règlement encadrant les activités forestières sur le territoire de la MRC des Sources - (PR 283-2024)

Projection  
NAD 1983 CSRS UTM Zone 19N

1:155 000

