







Légende

-  Pente nulle 0% à 3%
-  Pente faible 4% à 8%
-  Pente douce 9% à 15%
-  Pente modérée 16% à 30%
-  Pente forte 31% à 40%
-  Pente excessive 41% et plus

Projection
NAD 1983 CSRS MTM 7

Sources
Ministère des Affaires municipales et de l'Habitation
Base de données topographiques du Québec (BDTQ)
Municipalité régionale de comté des Sources

Conception et réalisation
Municipalité régionale de comté des Sources
Service de géomatique
Alexandre Sdicu, B.C.S.C. Géomatique

Projet
Projet de règlement encadrant les activités forestières sur
le territoire de la MRC des Sources - (PR 283-2024)

1:155 000

